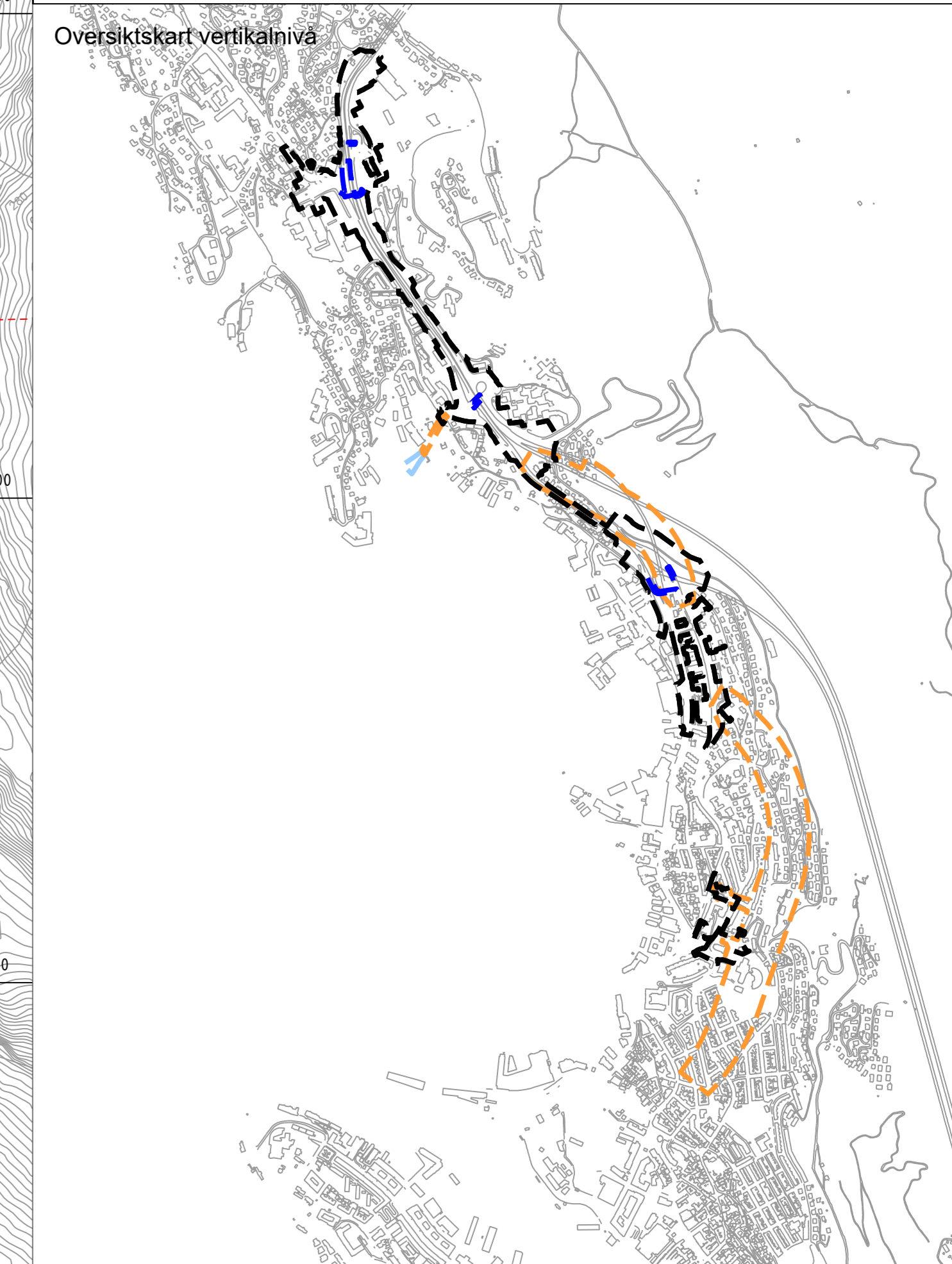
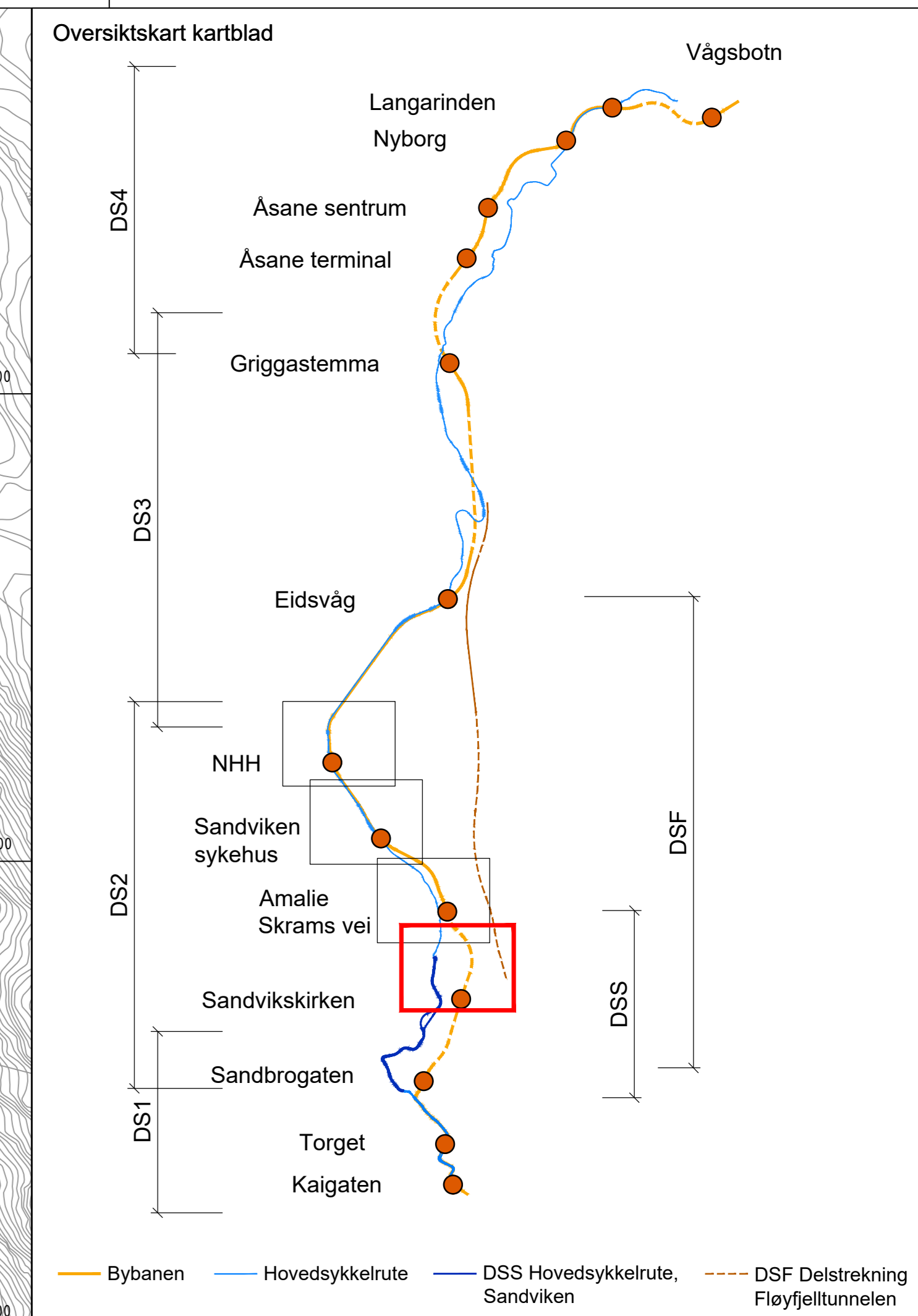
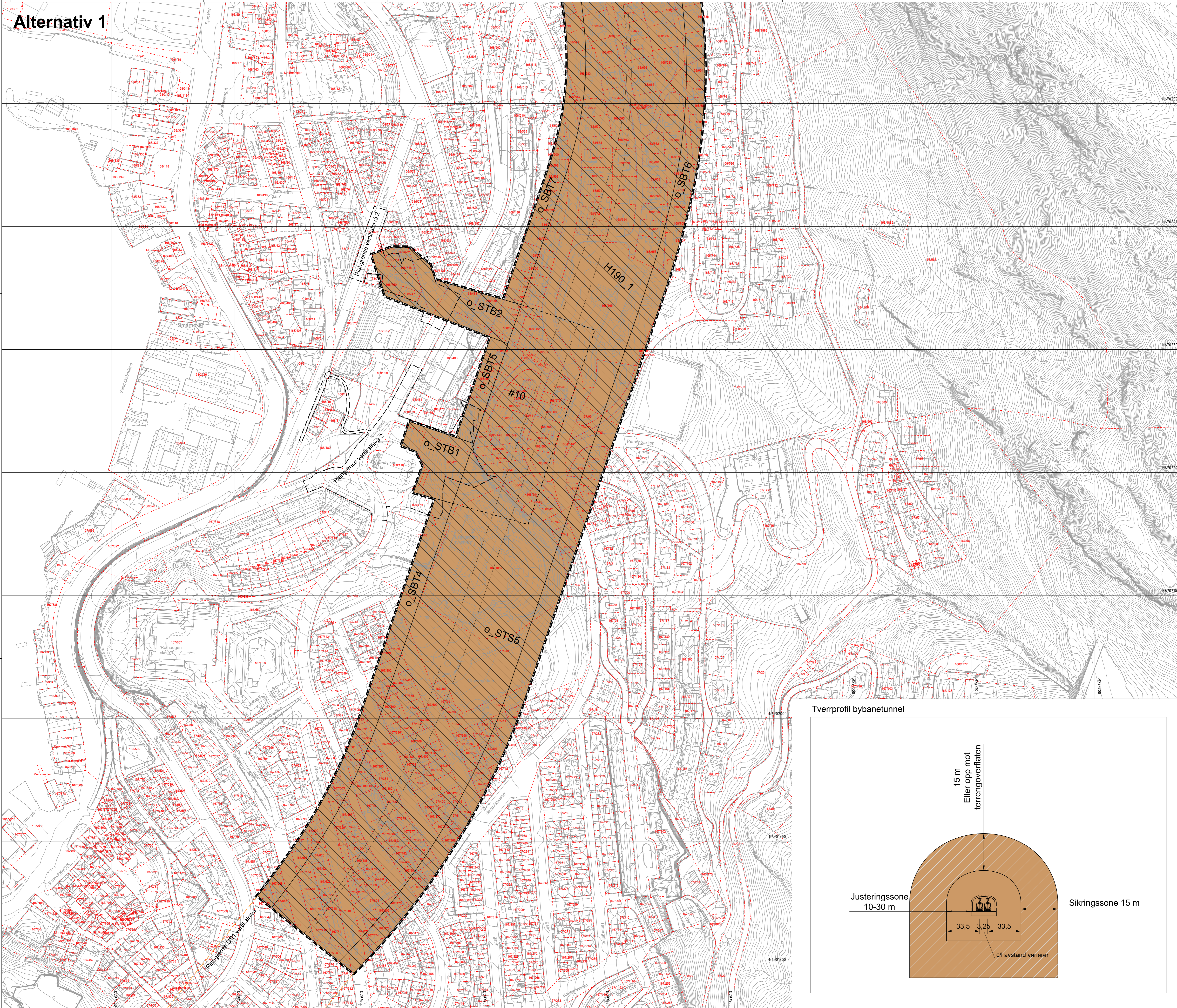


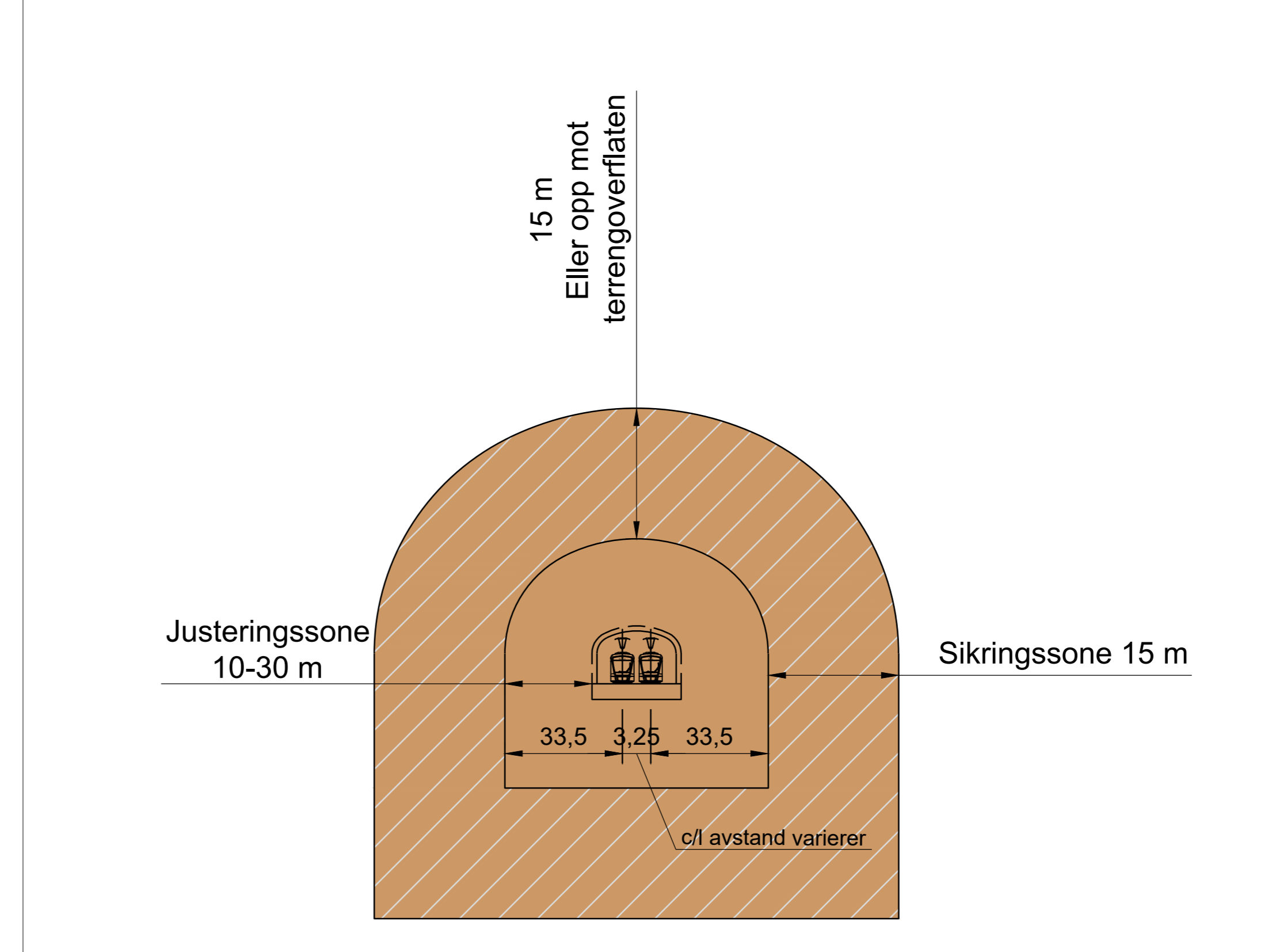
# Alternativ 1



**Vertikalinivå :**

- Vertikalinivå 1 = under grunnen/tunnel
- Vertikalinivå 2 = på grunnen/vannoverflate
- Vertikalinivå 3 = over grunnen/brø
- Vertikalinivå 4 = på bunnen

## Tverprofil bybanetunnel



**Tegnforklaring** Plankart 2 av 5 SOsi ver. 4.5.2

**Reguleringsplan PBL 2008**

**§12-5. Nr. 1 - Bebyggelse og anlegg**

- BE Energianlegg (1510)

**§12-5. Nr. 2 - Samferdselsanlegg og teknisk infrastruktur**

- SV Veg (2010)
- SVT Annen veggrunn - tekniske anlegg (2016)
- STS Traseé for sporvegforslåsbane (2022)
- STB Tekniske bygg/konstruksjoner (2027)
- SBT Annen banegrunn - tekniske anlegg (2028)
- STI Teknisk infrastruktur (2101)
- SVA Vann- og avlepningsnett (2140)
- SKF Kombinerende formål for samferdselsanlegg og/eller teknisk infrastrukturtraseer (2800)

**§12-6. JF. §11-8a - Hensynssoner**

- Andre sikringssoner (190)

**§12-7 - Bestemmelseområder**

- Vilkår for bruk av arealer, bygninger og anlegg (2)

**Linjesymbol**

- Illustrasjon av planens beskjerning (vst 1 m utenfor juridisk planengrense)
- RpGrense sammenfaller med RpFormålengrense
- Planengrense
- Formålengrense
- Regulert senterlinje (1221)
- Regulert kant kjørebane (1223)
- Måle og avstandslinje (1259)

**Punktsymboler**

- Vegstenging/fysiske sperre (1231)

**REG. EIERFORM** (PBL §12-7 nr. 14)

- o Offentlig arealformål

**BASISKART**

- Elendomsengrense
- Ekstisterende bebyggelse
- Godkjent tilbak
- Godtsett grunnlag: UTM32\_Euref 69
- Geoidalt høydegrunnlag: NH2000
- Stille utkastet dato: 17.03.22
- Skala: 1:1000
- Ekvidans: 1m
- Kontaktskisse: 1:1000 ved vedtakelse A0

**Reguleringsplan, område-regulering for:**

Bergenhus, Bybanen fra sentrum til Asane Sandbrogaten - Eidsvåg-tunnelen

Nasjonal arealplan-ID 4601\_65810000

Saksbehandling ifølge plan- og bygningsloven

Saksangang	Dato	Plankart datert	Bestemmelser datert
Planoppstart	09.05.2018		
Planoppstart kunnngjørt	19.05.2018		
Bestemmelser offentlig ettersyn	03.06.18	03.06.18	03.06.18
Offentlig ettersyn, fr. - til	03.06.18 - 03.06.18	03.06.18	03.06.18
Bystyrets vedtak	03.06.18	03.06.18	03.06.18
Planvedtak kunnngjørt	03.06.18	03.06.18	03.06.18

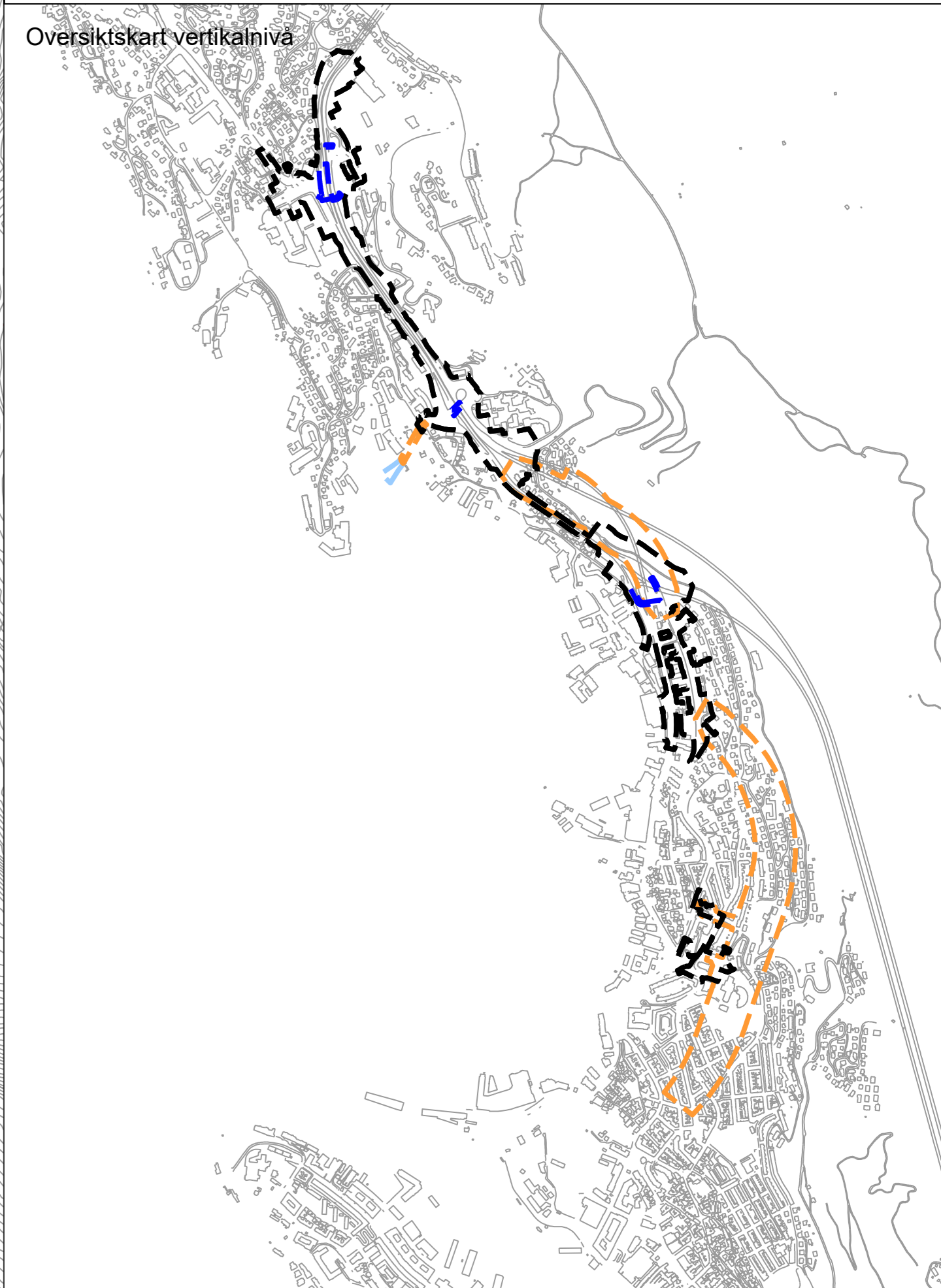
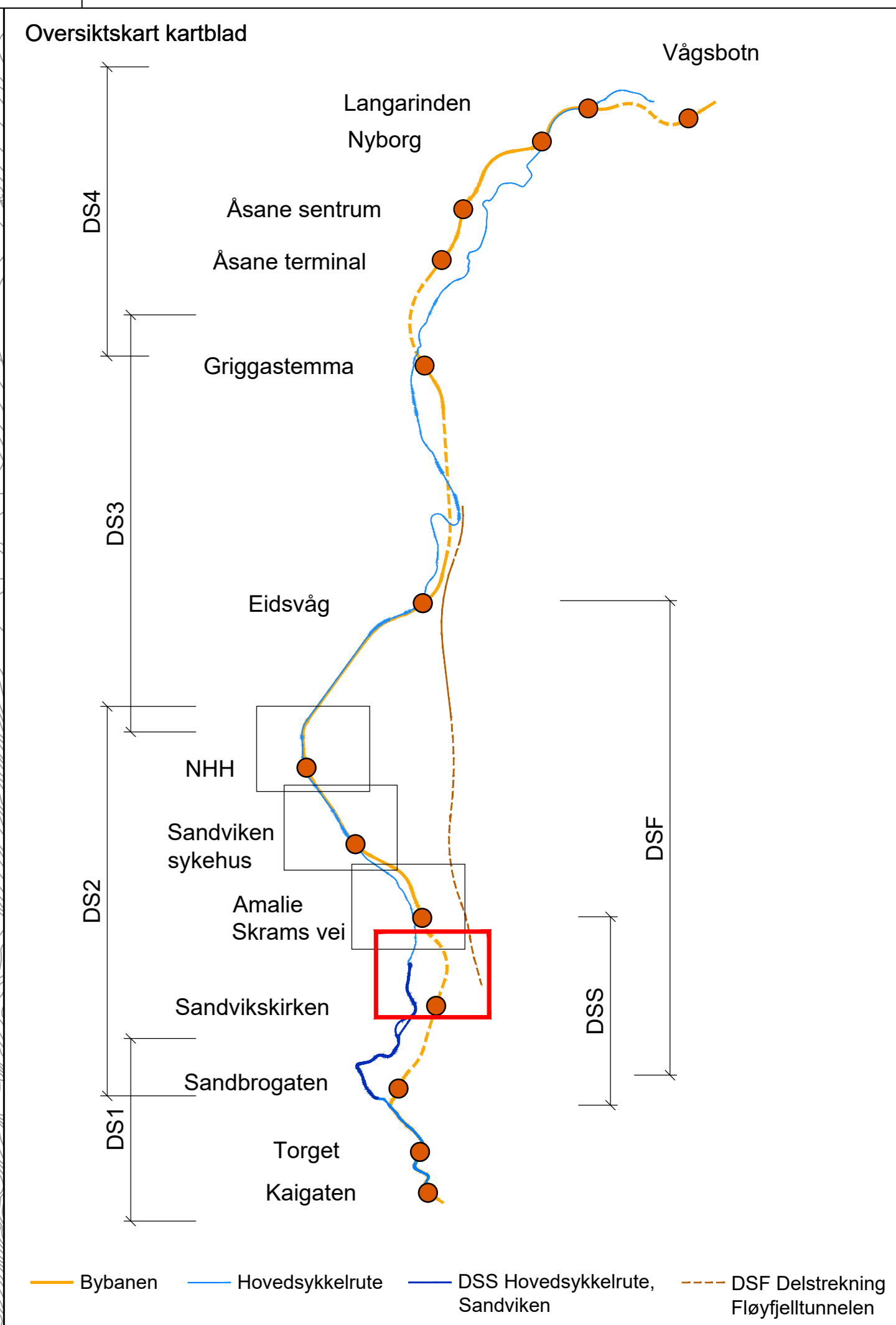
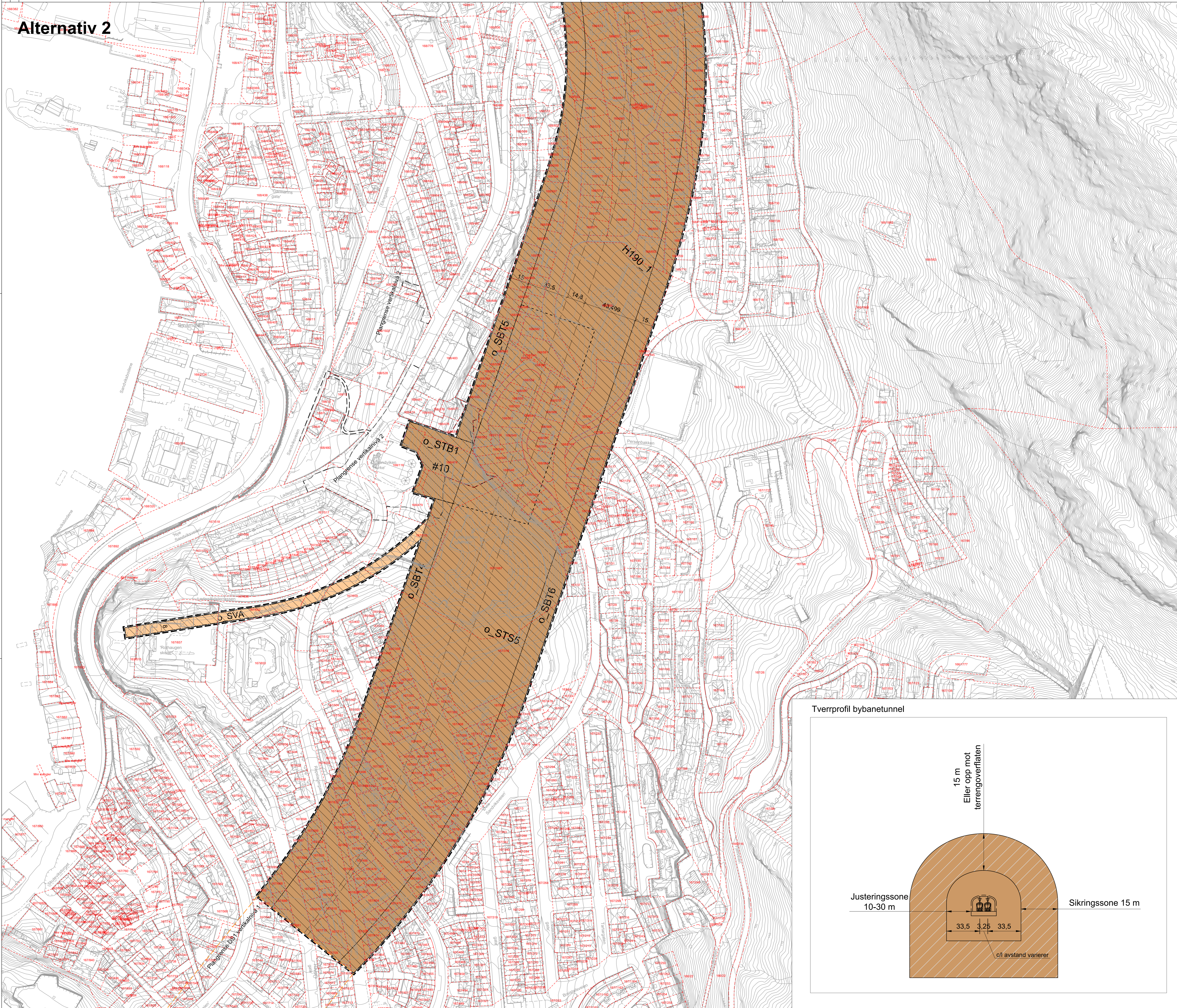
Forstapstiller: Utarbeidet av: Saknummer: 2022/2062

Site revisjonsdato: 15.09.22

Det bekreftes at planene er i samsvar med bystyrets vedtak: Avdelingsleder

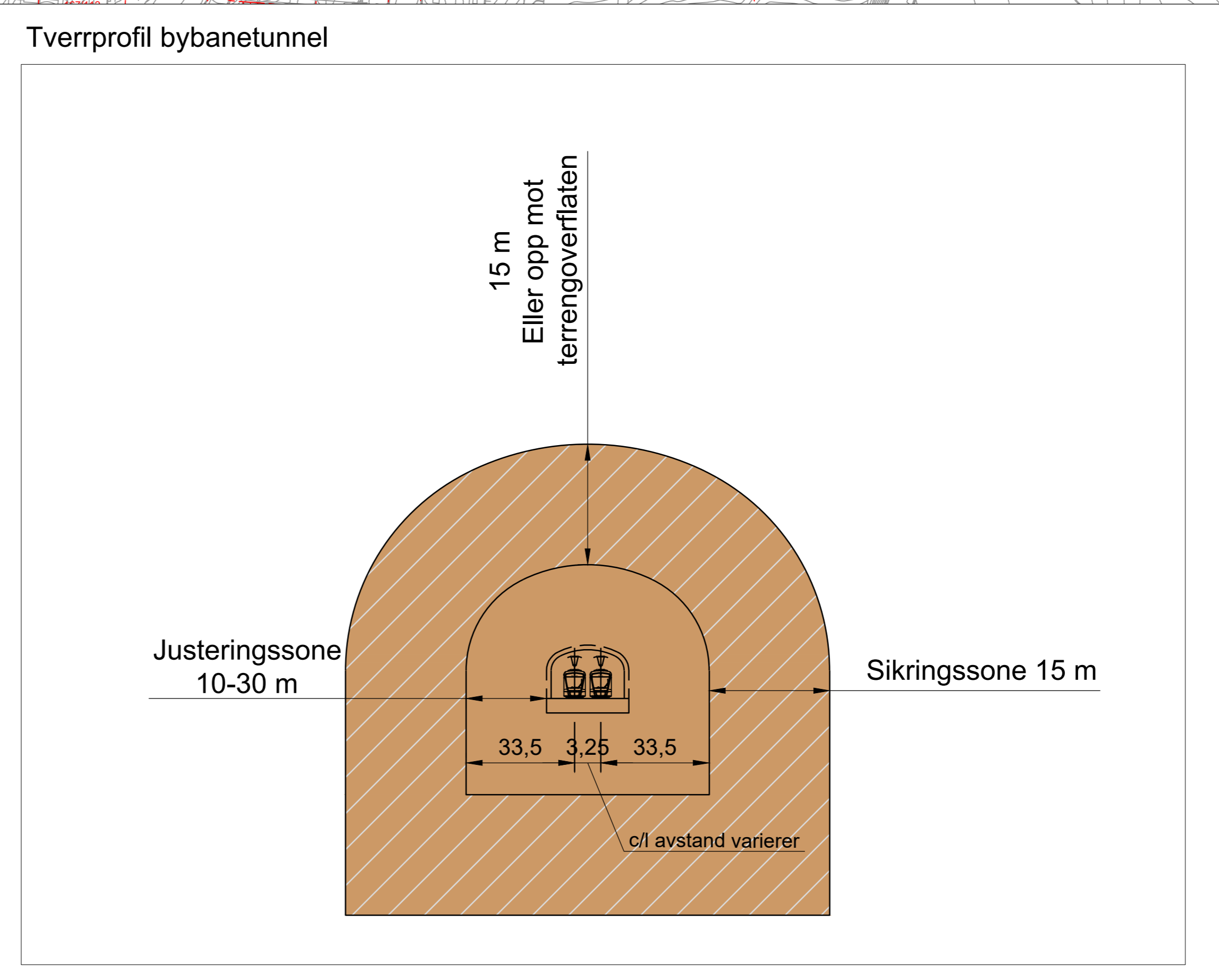


# Alternativ 2



**Vertikalnivå :**

- Vertikalnivå 1 = under grunnen/tunnel
- - - Vertikalnivå 2 = på grunnen/vannoverflate
- - - Vertikalnivå 3 = over grunnen/br
- - - Vertikalnivå 4 = på bunnen



**Tegnforklaring** Plankart 2 av 5 SOSI ver. 4.5.2

**Reguleringsplan PBL 2008**

**§12-5. Nr. 1 - Bebyggelse og anlegg**

- BE Energianlegg (1510)

**§12-5. Nr. 2 - Samferdselsanlegg og teknisk infrastruktur**

- SV Veg (2010)
- SVT Annen veggrunn - tekniske anlegg (2018)
- STS Trase for sporvegførstadsbane (2022)
- STB Tekniske bygg/konstruksjoner (2027)
- SBT Annen banegrunn - tekniske anlegg (2028)
- STI Tekniske infrastruktur (2101)
- SVA Vann- og avløpsnett (2140)
- SKF Kombinerede formål for samferdselsanlegg og/eller teknisk infrastruktur/traser (2600)

**§12-6. JF §11-8a - Hensynsområder**

- H100 Andre sikringsoner (190)

**§12-7 - Bestemmelsesområder**

- Vikar for bruk av arealer, bygninger og anlegg (2)

**Linjesymbol**

- Illustrasjon av planens beskjæring (vst 1 m utenfor juridisk plangrense). Rødgrense sammentfaller med RøFormålsgrense
- Plangrense
- Formålsgrense
- Regulert senderlinje (1221)
- Regulert kart kjørebane (1223)
- Måle og avstandslinje (1259)
- Vegstengsling fysisk sperre (1231)

**Punktsymboler**

- REGIERFORM PBL §10-7 nr. 4) Offentlig arealformål
- BASISKART
- Eiendomsgrænse
- Eksisterende bebyggelse
- Godkjent tiltak
- Geodetisk grunnlag: UTMZ2, East 60
- Geodetisk høydegrunnlag: NN2000
- Stille uttalelses basiskart: 17.03.22
- © Kartverket, fra Kartdatastatistikk 1:1000 ved utformet A0

**Reguleringsplan, område-regulering for:**

Bergenhus, Bybanen fra sentrum til Åsane Sandbrogaten - Eidsvåg tunnelen  
 Nasjonal arealplan-ID 4601\_65810000

**Saksbehandling ifølge plan- og bygningsloven**

Saks gangsnummer	Dato	Plankart datert	Bestemmelser datert
Planoppstart	09.05.2018		
Planoppstart kunningort	19.05.2018		
Bestilling offentlig ettersyn	dd.mm.åå		dd.mm.åå
Offentlig ettersyn, fra - til	dd.mm.åå - dd.mm.åå		dd.mm.åå
Bystyrets vedtak	dd.mm.åå		dd.mm.åå
Planvedtak kunningort	dd.mm.åå		dd.mm.åå

**Planvedtak kunningort**

Utvalgte saker: 2022/2562

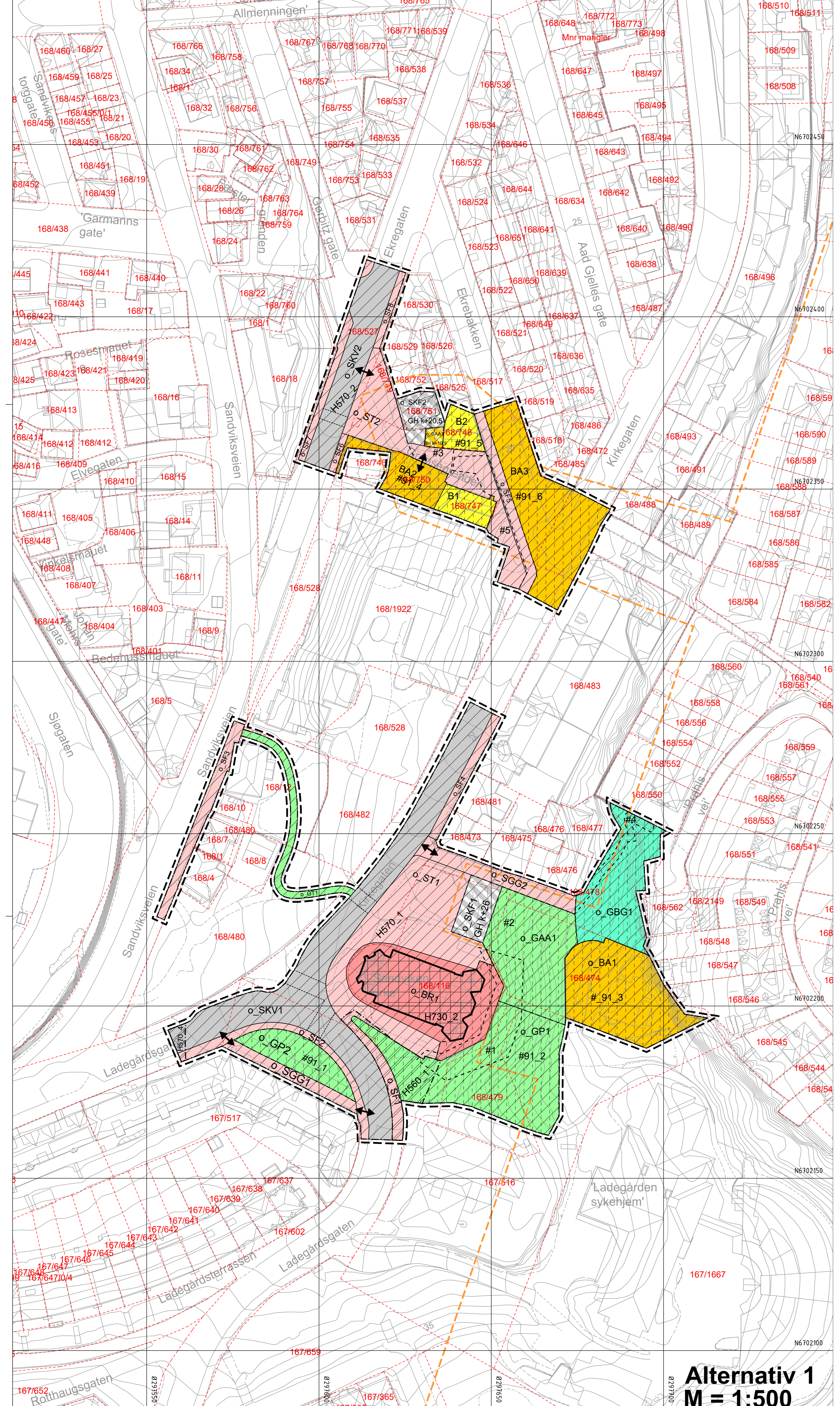
Saksnummer: 2022/2562

Saksbehandler: 15.09.22

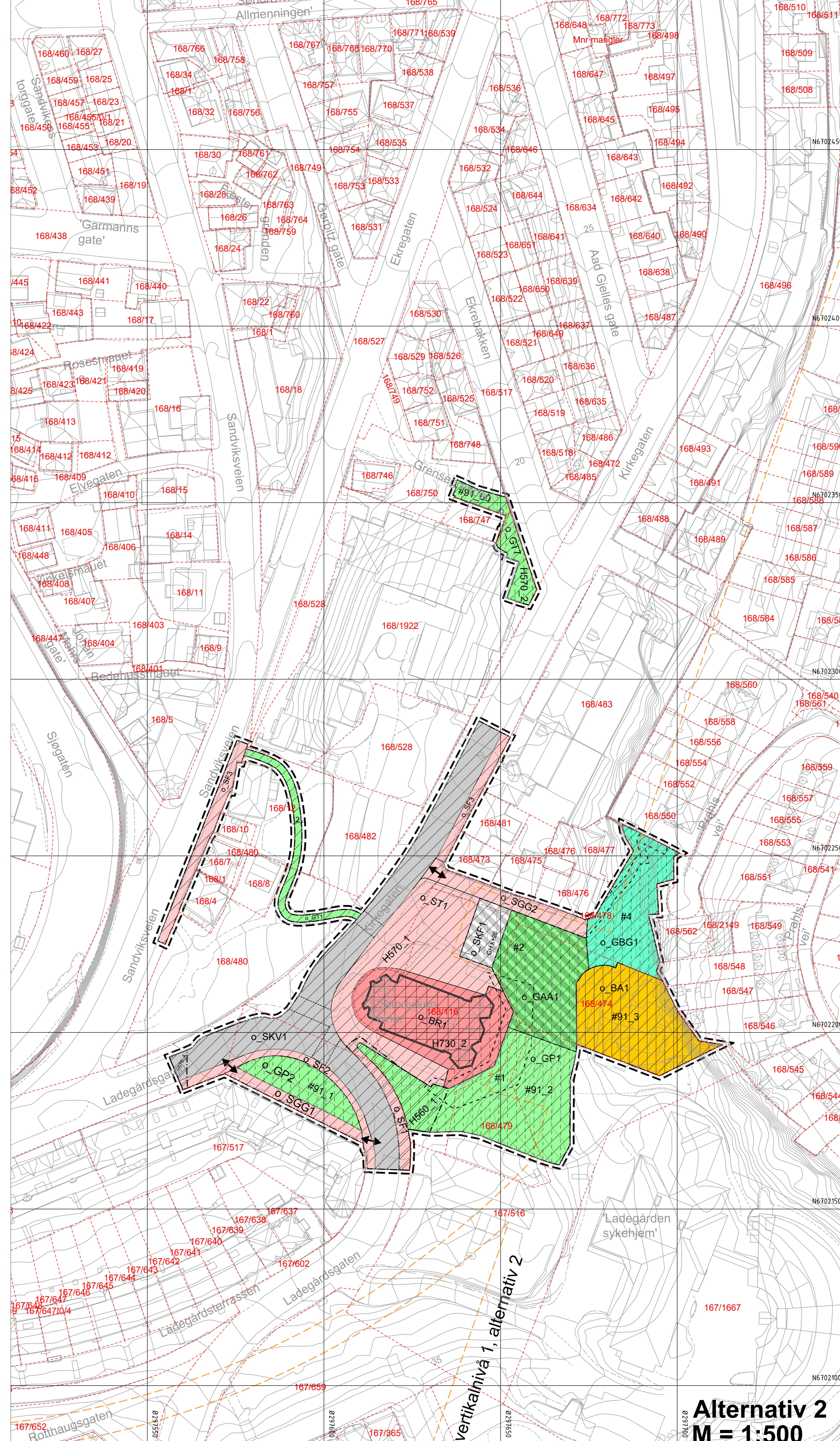
Det bekreftes at plankartet er i samsvar med bystyrets vedtak.

Avdelingsleder





**Alternativ 1**  
M = 1:500



**Alternativ 2**  
M = 1:500

**Reguleringsplan PBL 2008**  
**\$12-5. Nr. 1 - Bebyggelse og anlegg**  
 BA Betyggelse og anlegg (1001)  
 B Boligbebyggelse (1110)  
 BR Forsamlingslokale for religionsutøvelse (1164)  
 BR Idrislandsbygg (1400)  
 BK Lekeplass (1610)  
 BAA Angitt bebyggelse og anleggformål kombinert med andre angitte hovedformål (1900)

**\$12-5. Nr. 2 - Samferdselsanlegg og teknisk infrastruktur**  
 SV Veg (2010)  
 SKV Kjørebane (2011)  
 SF Fortau (2012)  
 ST Torg (2013)  
 SSS Gang-/sykkelveg (2015)  
 SGG Gangveg/gangareal/gågate (2016)  
 SS Sykkelanlegg (2017)  
 SVT Annen veggrunn - tekniske anlegg (2018)  
 SVG Annen veggrunn - grøntareal (2019)  
 STS Trase for sporveg/forstadsbane (2022)  
 SH Holdeplass (2025)  
 SP Leskuripattform (2026)  
 SVT Annen banegrunn - tekniske anlegg (2028)  
 SVG Annen banegrunn - grøntareal (2029)  
 SKT Kollektivterminal (2072)  
 SKH Kollektivholdeplass (2073)  
 SPK Parkering (2080)  
 SPA Kombinerende formål for samferdselsanlegg og/eller teknisk infrastrukturtraser (2800)

**\$12-5. Nr. 3 - Grønnstruktur**  
 GBG Blågrønnstruktur (3002)  
 GN Naturområde (3020)  
 TD Turdug (3030)  
 GT Turveg (3031)  
 GP Park (3050)  
 GAA Angitt grønnstruktur kombinert med andre angitte hovedformål (3900)

**\$12-6 JF \$11-8a - Hensynsoner**  
 F14 Friskilt (140)  
 R31 Ras- og skredfare (310)  
 F32 Flomfare (320)

**\$12-6 JF \$11-8c - Hensynsoner**  
 H51 Hensynsfriluftsliv (530)  
 H52 Bevaring naturmiljø (560)

**\$12-6 JF \$11-8d - Hensynsoner**  
 H53 Bebyggelse etter lov om kulturminner (730)

**\$12-7 Bestemmelsesområder**  
 B1 Bestemmelsesområde (1)  
 B2 Midlertidig bygge- og anleggsområde

**Linjesymbol**  
 Planens begrensning  
 Illustrasjon av planens begrensning (vist 1m utenfor juridisk plan grense. Rødgrense sammenfaller med Røgforningsgrense)  
 Formålsgrense  
 Eiendomsgrænse som skal oppheves (1204)  
 Bygg, kulturminner, mm. som skal bevares (1210)  
 Betyggelse som forutsettes fjernet (1215)  
 Reguleret senterlinje (1221)  
 Friskiltlinje (1222)  
 Reguleret kant kjørebane (1223)  
 Reguleret fotgjengerfelt (1227)  
 Reguleret stoppskjerm (1227)  
 Reguleret stasjonær (1228)  
 Bru (1252)  
 Måle og avstandslinje (1259)

**Punktsymboler**  
 Stenging av avkjørsel (1241)  
 Avkjørsel - både inn og utkjørsel (1242)  
 Brukar (1251)  
 Tunnelinnring (1253)

**BH k-m-d**  
 Reguleret bygghøyde (1241)  
 Reguleret gesimshøyde (1242)

**REG. EIERFORM**  
 REG. EIERFORM (1241)  
 Offentlig arealformål  
 Felles arealformål

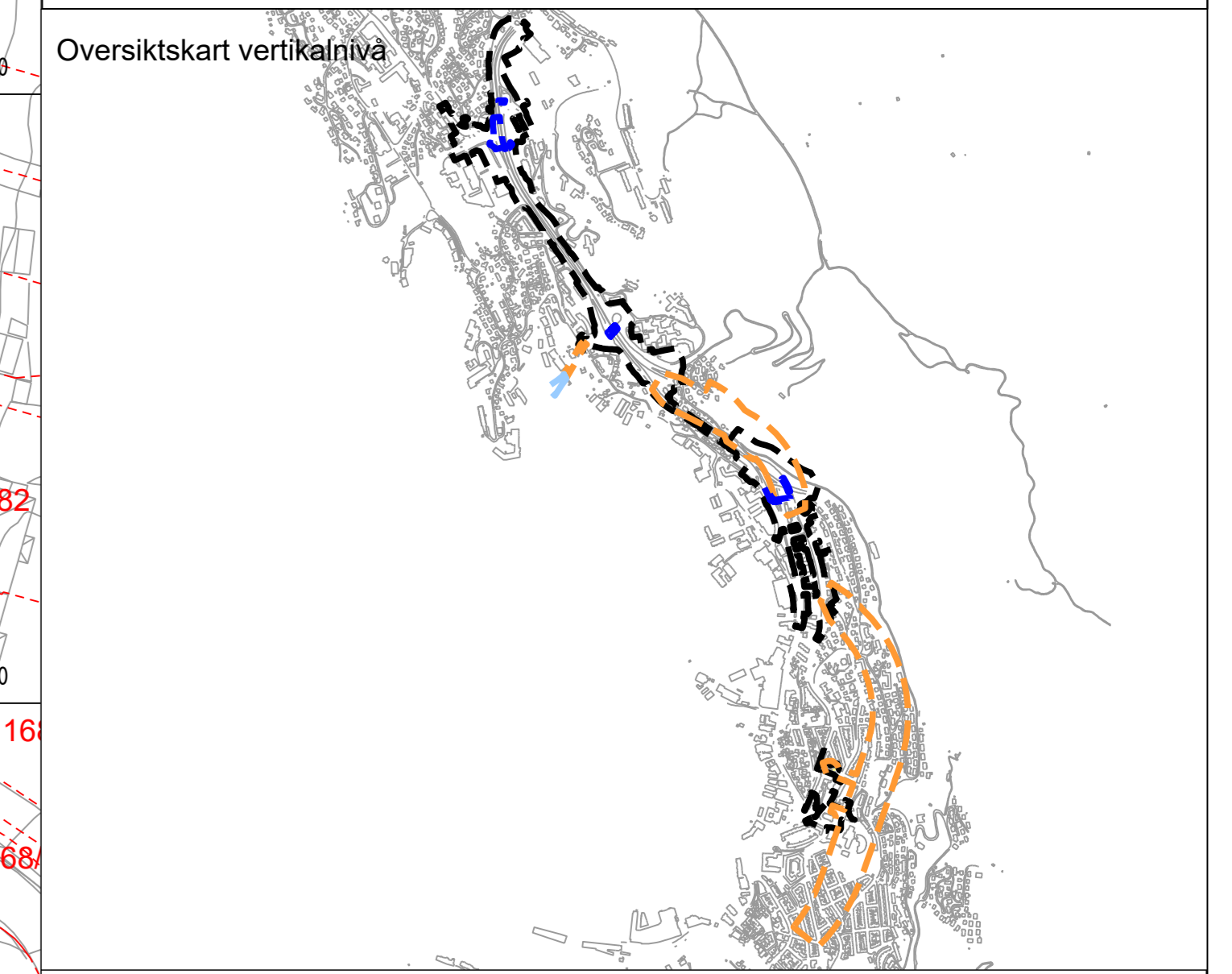
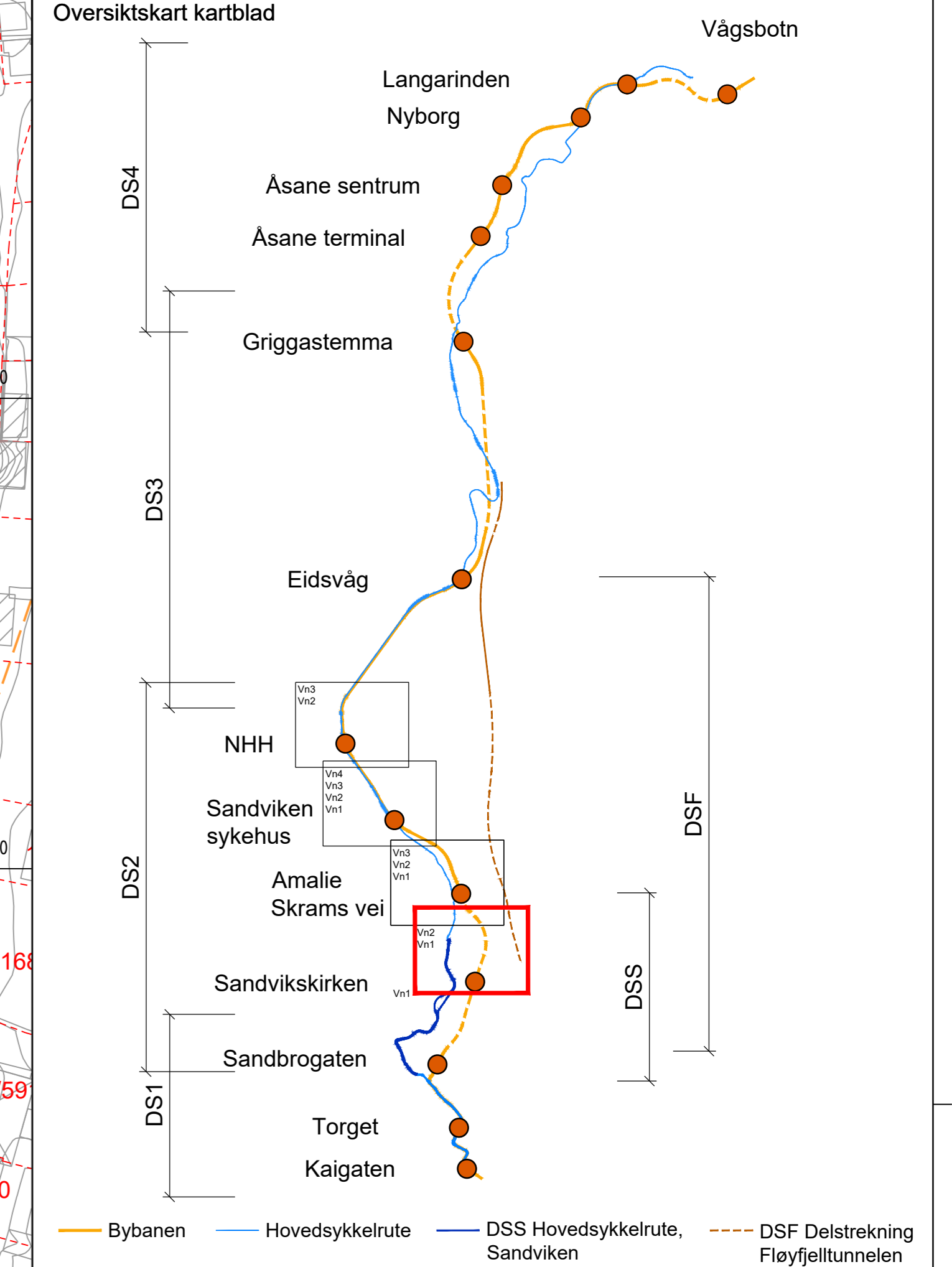
**BASISKART**  
 Eksisterende bebyggelse  
 Godkjert tilbak  
 Geoteknisk grunnlag: UTM32\_Euref 89  
 Geoteknisk hydrogrunnlag: N2000  
 State utarbeidet basiskart: 17.03.22  
 Eksistende vann: 1:1000 ved sistemal AD  
 Kartskala: 1:1000 ved sistemal AD

**REGULERINGSPLAN, OMRÅDEREGULERING FOR:**  
 Bergenhus, Bybanen fra sentrum til Asane  
 Sandbrogaten - Eidsvåg tunnelen  
 Nasjonal arealplan-ID 4601\_65810000

Saksbehandling	Dato	Plankart dater	Bestemmelser dater
Plankart	09.05.2018		
Plankart kulling	19.05.2018		
Bestilling offentlig ettersyn	dd.mm.aa		dd.mm.aa
Offentlig ettersyn, fra - til	dd.mm.aa - dd.mm.aa		dd.mm.aa
Bysyns vedtak	dd.mm.aa		dd.mm.aa
Plankart kulling	dd.mm.aa		dd.mm.aa

Utkommet av: **PLANFORLAG**  
 Utarbeidet av: **PLANFORLAG**  
 Saknummer: 2022/2562  
 State responsplan plankart: 15.09.2022

Det bekreftes at plankartet er i samsvar med bysyns vedtak. Avklingsnotiser



**Vertikalnivå :**

**Tegnforklaring**

**REGULERINGSPLAN PBL 2008**  
**\$12-5. Nr. 1 - Bebyggelse og anlegg**  
 BA Betyggelse og anlegg (1001)  
 B Boligbebyggelse (1110)  
 BR Forsamlingslokale for religionsutøvelse (1164)  
 BR Idrislandsbygg (1400)  
 BK Lekeplass (1610)  
 BAA Angitt bebyggelse og anleggformål kombinert med andre angitte hovedformål (1900)

**\$12-5. Nr. 2 - Samferdselsanlegg og teknisk infrastruktur**  
 SV Veg (2010)  
 SKV Kjørebane (2011)  
 SF Fortau (2012)  
 ST Torg (2013)  
 SSS Gang-/sykkelveg (2015)  
 SGG Gangveg/gangareal/gågate (2016)  
 SS Sykkelanlegg (2017)  
 SVT Annen veggrunn - tekniske anlegg (2018)  
 SVG Annen veggrunn - grøntareal (2019)  
 STS Trase for sporveg/forstadsbane (2022)  
 SH Holdeplass (2025)  
 SP Leskuripattform (2026)  
 SVT Annen banegrunn - tekniske anlegg (2028)  
 SVG Annen banegrunn - grøntareal (2029)  
 SKT Kollektivterminal (2072)  
 SKH Kollektivholdeplass (2073)  
 SPK Parkering (2080)  
 SPA Kombinerende formål for samferdselsanlegg og/eller teknisk infrastrukturtraser (2800)

**\$12-5. Nr. 3 - Grønnstruktur**  
 GBG Blågrønnstruktur (3002)  
 GN Naturområde (3020)  
 TD Turdug (3030)  
 GT Turveg (3031)  
 GP Park (3050)  
 GAA Angitt grønnstruktur kombinert med andre angitte hovedformål (3900)

**\$12-6 JF \$11-8a - Hensynsoner**  
 F14 Friskilt (140)  
 R31 Ras- og skredfare (310)  
 F32 Flomfare (320)

**\$12-6 JF \$11-8c - Hensynsoner**  
 H51 Hensynsfriluftsliv (530)  
 H52 Bevaring naturmiljø (560)

**\$12-6 JF \$11-8d - Hensynsoner**  
 H53 Bebyggelse etter lov om kulturminner (730)

**\$12-7 Bestemmelsesområder**  
 B1 Bestemmelsesområde (1)  
 B2 Midlertidig bygge- og anleggsområde

**Linjesymbol**  
 Planens begrensning  
 Illustrasjon av planens begrensning (vist 1m utenfor juridisk plan grense. Rødgrense sammenfaller med Røgforningsgrense)  
 Formålsgrense  
 Eiendomsgrænse som skal oppheves (1204)  
 Bygg, kulturminner, mm. som skal bevares (1210)  
 Betyggelse som forutsettes fjernet (1215)  
 Reguleret senterlinje (1221)  
 Friskiltlinje (1222)  
 Reguleret kant kjørebane (1223)  
 Reguleret fotgjengerfelt (1227)  
 Reguleret stoppskjerm (1227)  
 Reguleret stasjonær (1228)  
 Bru (1252)  
 Måle og avstandslinje (1259)

**Punktsymboler**  
 Stenging av avkjørsel (1241)  
 Avkjørsel - både inn og utkjørsel (1242)  
 Brukar (1251)  
 Tunnelinnring (1253)

**BH k-m-d**  
 Reguleret bygghøyde (1241)  
 Reguleret gesimshøyde (1242)

**REG. EIERFORM**  
 REG. EIERFORM (1241)  
 Offentlig arealformål  
 Felles arealformål

**BASISKART**  
 Eksisterende bebyggelse  
 Godkjert tilbak  
 Geoteknisk grunnlag: UTM32\_Euref 89  
 Geoteknisk hydrogrunnlag: N2000  
 State utarbeidet basiskart: 17.03.22  
 Eksistende vann: 1:1000 ved sistemal AD  
 Kartskala: 1:1000 ved sistemal AD

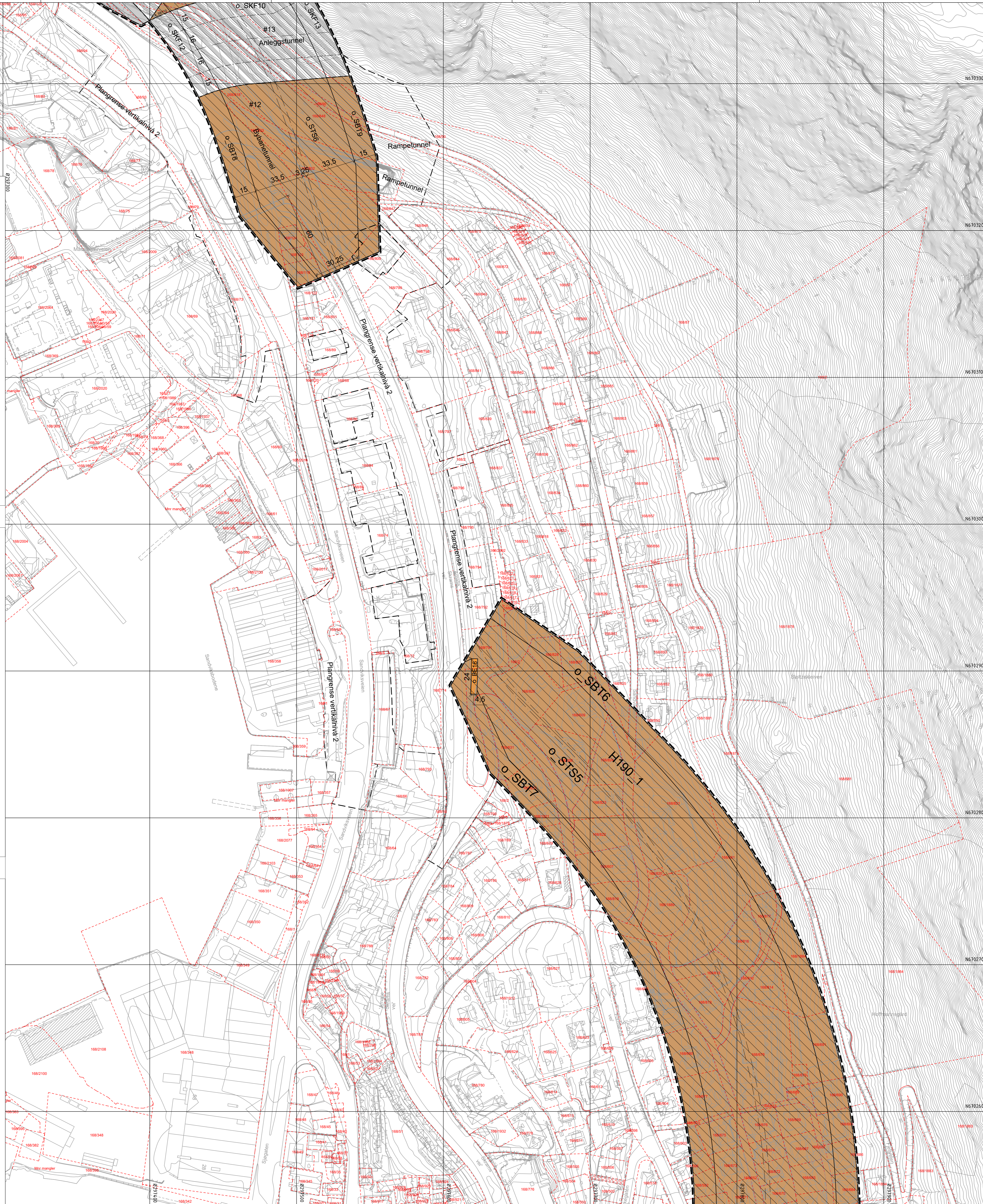
**REGULERINGSPLAN, OMRÅDEREGULERING FOR:**  
 Bergenhus, Bybanen fra sentrum til Asane  
 Sandbrogaten - Eidsvåg tunnelen  
 Nasjonal arealplan-ID 4601\_65810000

Saksbehandling	Dato	Plankart dater	Bestemmelser dater
Plankart	09.05.2018		
Plankart kulling	19.05.2018		
Bestilling offentlig ettersyn	dd.mm.aa		dd.mm.aa
Offentlig ettersyn, fra - til	dd.mm.aa - dd.mm.aa		dd.mm.aa
Bysyns vedtak	dd.mm.aa		dd.mm.aa
Plankart kulling	dd.mm.aa		dd.mm.aa

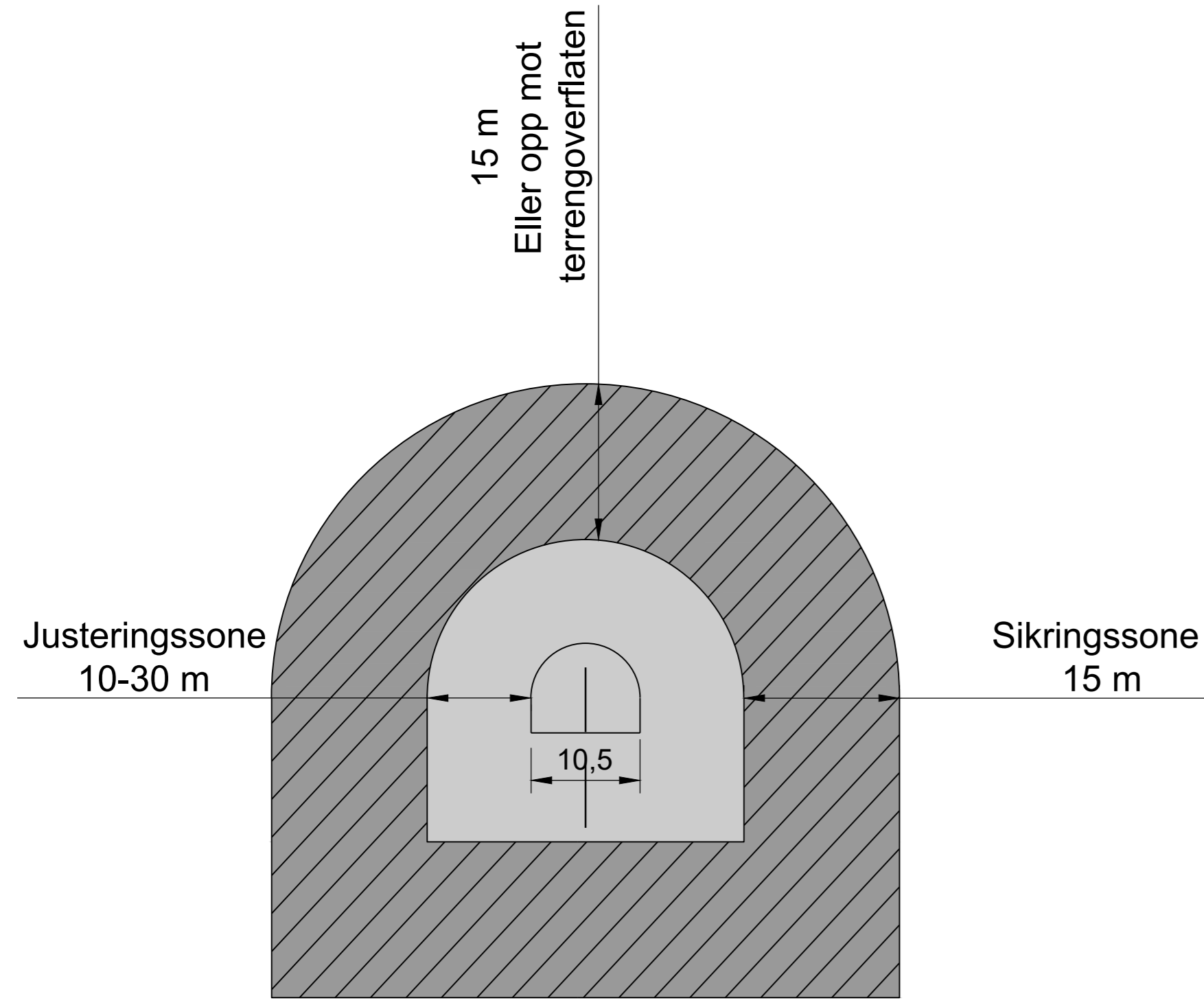
Utkommet av: **PLANFORLAG**  
 Utarbeidet av: **PLANFORLAG**  
 Saknummer: 2022/2562  
 State responsplan plankart: 15.09.2022

Det bekreftes at plankartet er i samsvar med bysyns vedtak. Avklingsnotiser

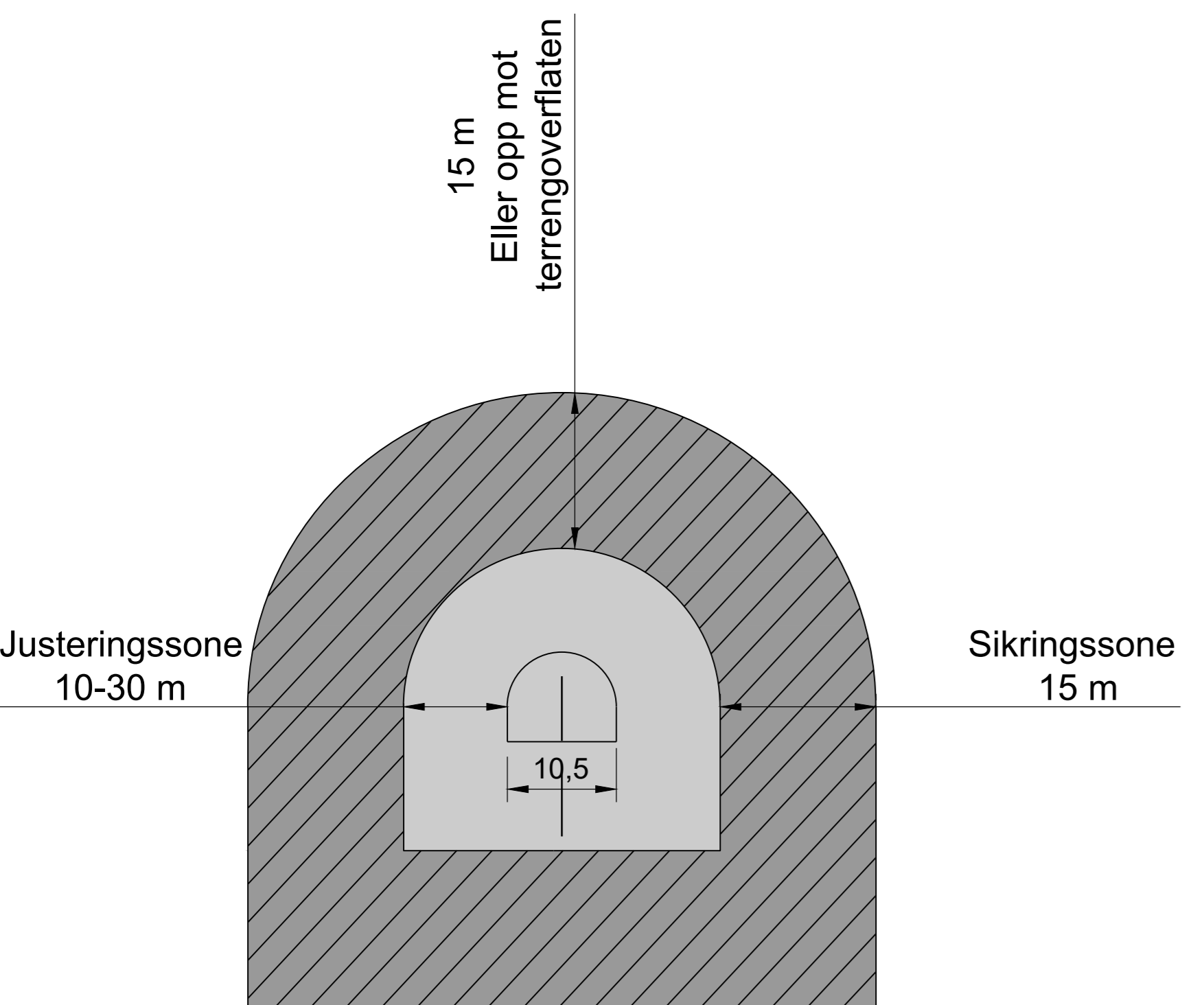




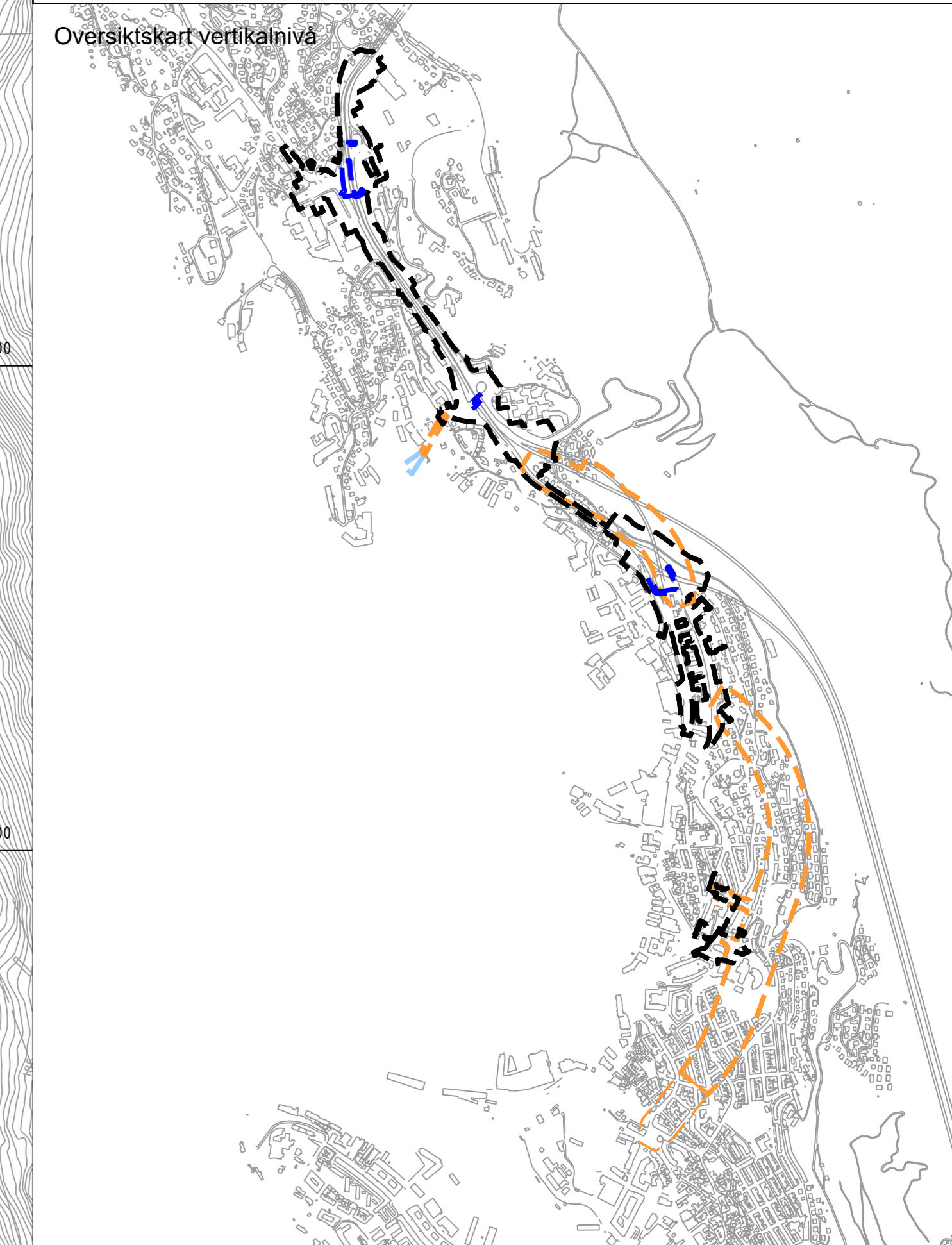
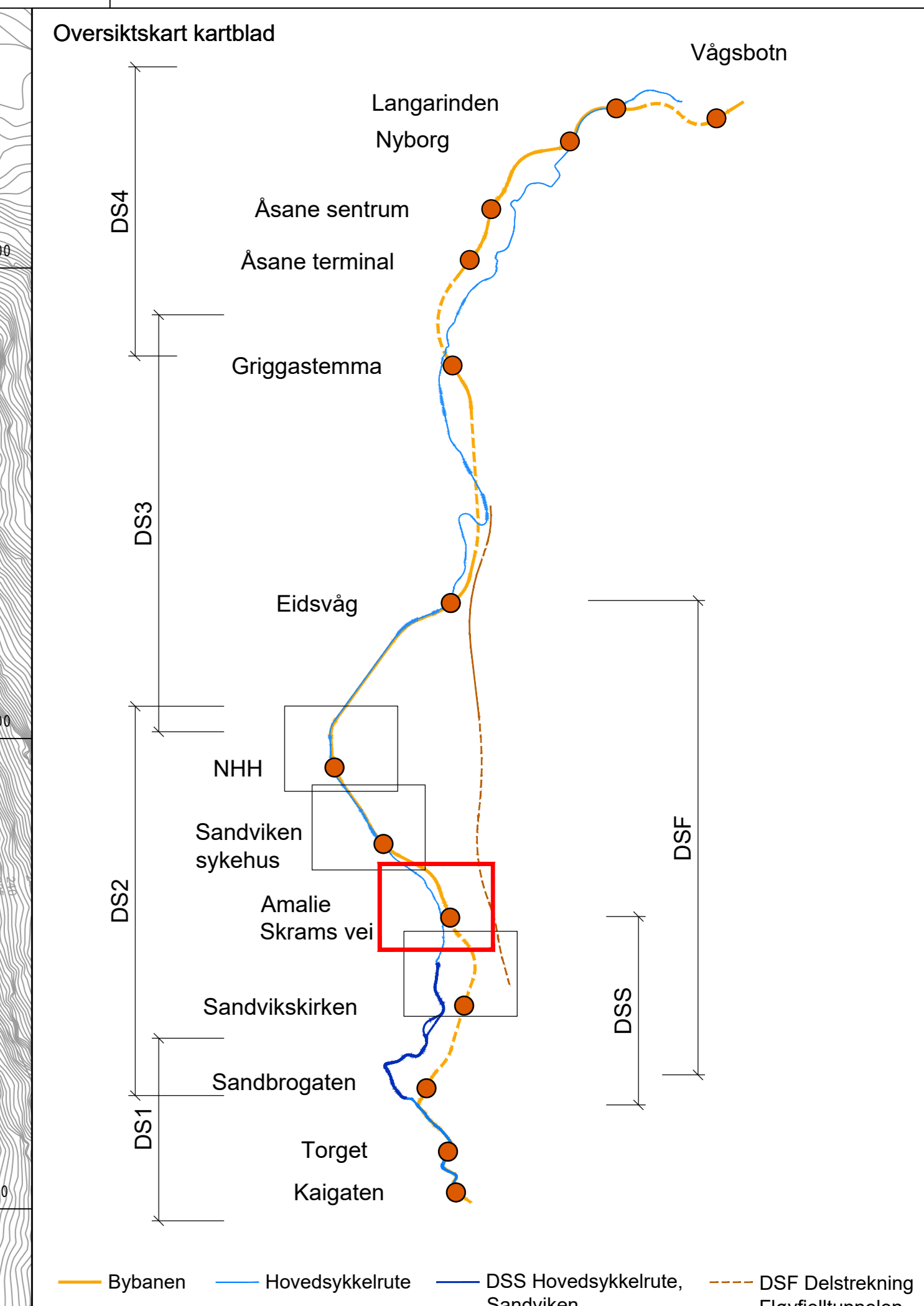
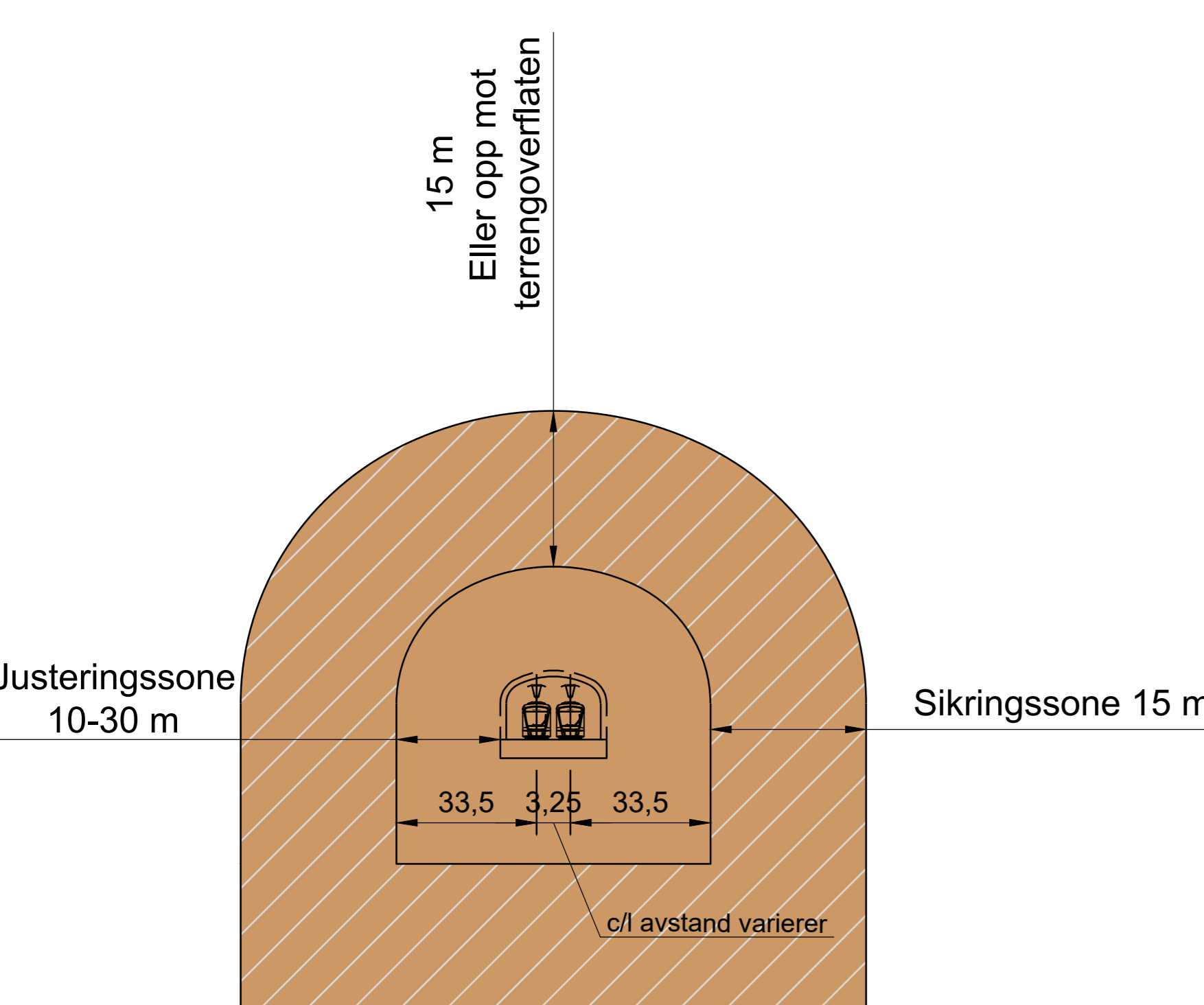
Ny vegtunnel T10,5



Anleggstunnel T10,5



Tverrprofil byanetunnel



Vertikalinivå :  
 - - - - - Vertikalinivå 1 = under grunnen/tunnel  
 - - - - - Vertikalinivå 2 = på grunnen/vannoverflate  
 - - - - - Vertikalinivå 3 = over grunnen/br  
 - - - - - Vertikalinivå 4 = på bunnen

Tegnforklaring Plankart 3 av 5 SOSI ver. 4.5.2

**Reguleringsplan PBL 2008**

**§12-5. Nr. 1 - Bebyggelse og anlegg**

**BE** Energianlegg (1510)

**§12-5. Nr. 2 - Samferdselsanlegg og teknisk infrastruktur**

**SV** Veg (2010)

**SVT** Annen veggrunn - tekniske anlegg (2016)

**STS** Trase for sporvegforslørstadsbane (2022)

**STB** Tekniske bygg/konstruksjoner (2027)

**SBT** Annen banegrunn - tekniske anlegg (2028)

**STI** Teknisk infrastruktur (2101)

**SVA** Vann- og avløpsnett (2140)

**SKF** Kombinerte formål for samferdselsanlegg og/eller teknisk infrastrukturtraseer (2800)

**§12-6. JF. §11-8a - Hensynssoner**

**H190** Andre sikringssoner (190)

**§12-7 - Bestemmelsesområder**

**#** Villkår for bruk av arealer, bygninger og anlegg (2)

**Linjesymbol**

Illustrasjon av planens begrensning (vst 1 m utenfor juridisk planngrense)

RpGrense sammenfaller med RpFormålsgrense

Planngrense

Formålsgrense

Regulert senterlinje (1221)

Måle og avstandslinje (1223)

Måle og avstandslinje (1259)

**Punktsymboler**

Vegstenging/fysiske sperre (1231)

**REG. EIERFORM** (PBL §12-7 nr. 14)

o Offentlig arealformål

**BASISKART**

Etterdomsgrense

Ekstisterende bebyggelse

Godkjert tiltak

Geodetisk grunnlag: UTM32\_Euref 69

Geodetisk høydegrunnlag: NH2000

Største utskalede basiskart: 1:7.03.22

Skala: 1:1000 ved skissens A0

© 2022

**Reguleringsplan, område-regulering for:**

Bergensregionen, Bybanen fra sentrum til Asane Sandbrogaten - Eidsvåg-tunnelen

Nasjonal arealplan-ID 4601\_65810000

Vertikalinivå 1

**Saksbehandling ifølge plan- og bygningsloven**

Saksangang	Dato	Plankart datert	Bestemmelser datert
Planoppstart	09.05.2018		
Planoppstart kunningort	19.05.2018		
Bestemmelser offentlig ettersyn	03.mm.18	03.mm.18	03.mm.18
Offentlig ettersyn, fra - til	03.mm.18 - 03.mm.18	03.mm.18	03.mm.18
Bystyrets vedtak	03.mm.18	03.mm.18	03.mm.18
Planvedtak kunningort	03.mm.18	03.mm.18	03.mm.18

Forstapler:  
 Utarbeidet av: [Logo]  
 Saknummer: 2022/20062  
 Site revisjonsdato plankart: 15.09.22

Det bekreftes at plankartet er i samsvar med bystyrets vedtak.

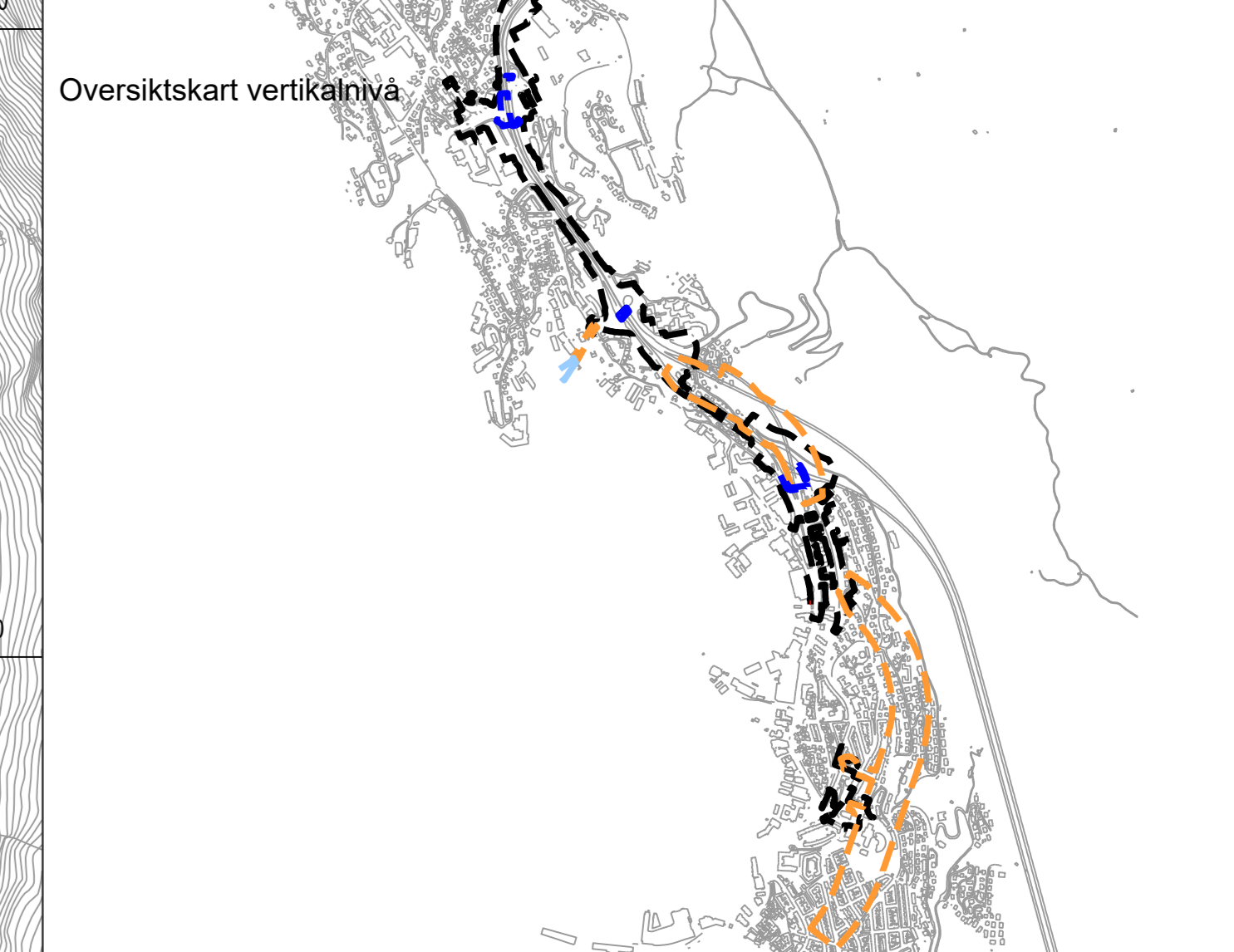
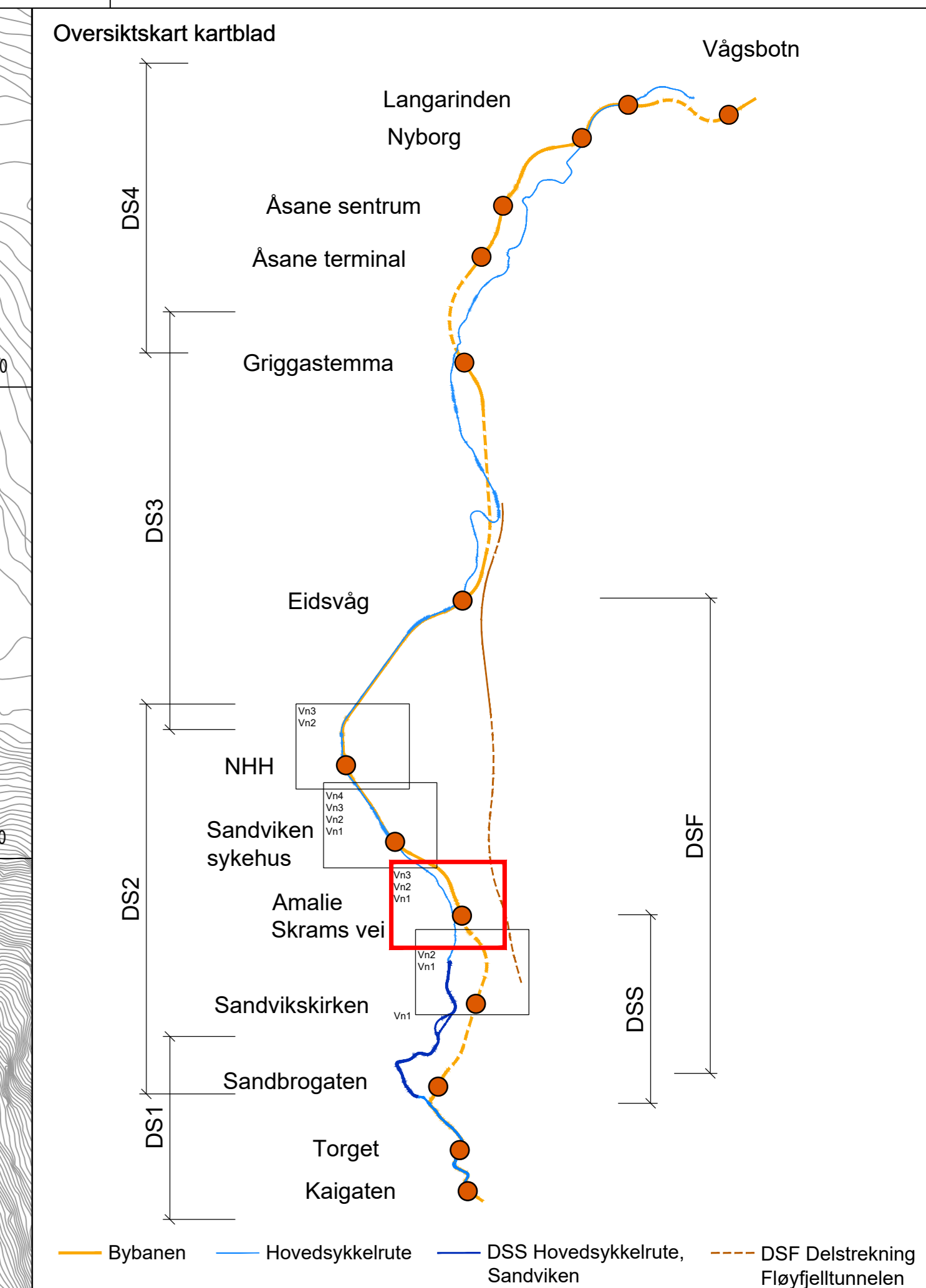
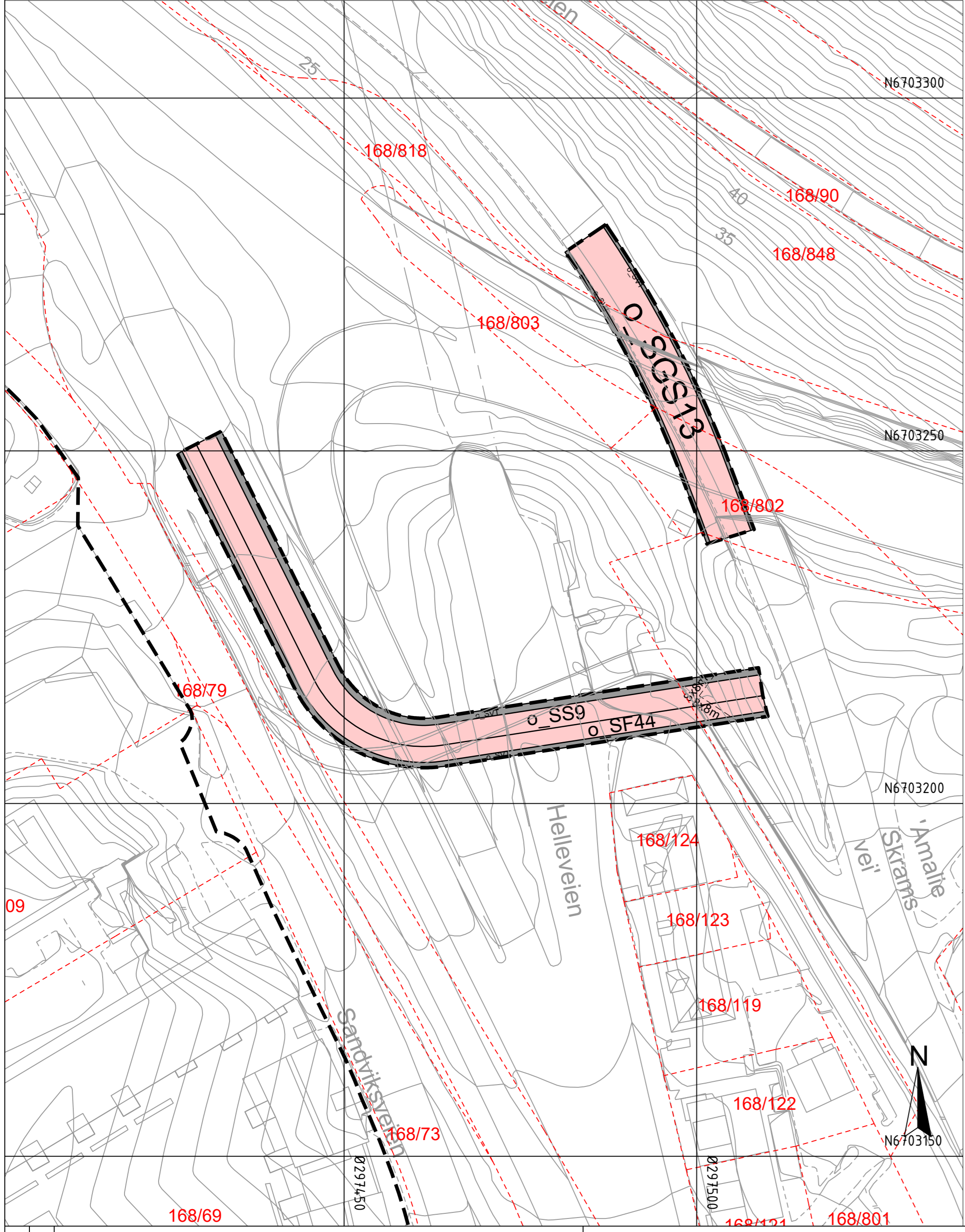
Avdelingsleder





Vertikalnivå 2 (på grunnen)

Regulering på bro, vertikalnivå 3 M=1:500



Vertikalnivå :  
 - - - - - Vertikalnivå 1 = under grunnen/tunnel  
 - - - - - Vertikalnivå 2 = på grunnen/vannoverflate  
 - - - - - Vertikalnivå 3 = over grunnen/brø  
 - - - - - Vertikalnivå 4 = på bunnen

**Tegnforklaring**

Plankart 3 av 5 SOSI ver. 4.5.2

**Reguleringsplan PBL 2008**

**\$12-5. Nr. 1 - Bebyggelse og anlegg**

- BA Bebyggelse og anlegg (1001)
- B Boligbebyggelse (1110)
- BR Forsamlingslokale for religionsutøvelse (1164)
- BR Idrettsanlegg (1400)
- BLA Lekeplass (1610)
- BAA Angitt bebyggelse og anleggsformål kombinert med andre angitte hovedformål (1900)

**\$12-5. Nr. 2 - Samferdselsanlegg og teknisk infrastruktur**

- SV Veg (2010)
- SKV Kjøreforveg (2011)
- SF Fortau (2012)
- ST Torg (2013)
- SGS Gang-/sykkelforveg (2015)
- SGG Gangveg/gangareal/gågate (2016)
- SS Sykkelanlegg (2017)
- SVT Annen vegggrunn - tekniske anlegg (2018)
- SVG Annen vegggrunn - grenstareal (2019)
- STS Trase for sporveg/forstadsbane (2022)
- SH Holdeplassplattform (2025)
- SP Leskur/plattformark (2026)
- SBT Annen banegrunn - tekniske anlegg (2028)
- SBG Annen banegrunn - grenstareal (2029)
- SKV Kollektivterminal (2072)
- SKH Kollektivholdeplass (2073)
- SPK Parkering (2080)
- SPA Kombinerende formål for samferdselsanlegg og/eller teknisk infrastrukturtraseer (2800)

**\$12-5. Nr. 3 - Grønnstruktur**

- GBG Blågrønnstruktur (3002)
- GN Naturområde (3020)
- GD Turdrag (3030)
- GT Turveg (3031)
- GP Park (3050)
- GAA Angitt grønnstruktur kombinert med andre angitte hovedformål (3900)

**\$12-6 JF \$11-8a - Hensynsoner**

- FI Friskt (140)
- RA Ras- og skredfare (310)
- FL Flomfare (320)

**\$12-6 JF \$11-8c - Hensynsoner**

- HS Hensyn friluftsliv (530)
- BE Bevaring naturmiljø (560)

**\$12-6 JF \$11-8d - Hensynsoner**

- BE Bevaring kulturmiljø (570)
- BE Bevaring etter lov om kulturminner (730)
- BE Bestemmelsesområder
- BE Bestemmelsesområde (1)
- BE Midlertidig bygge- og anleggsområde

**Linjesymbol**

- Plansens begrensning
- Illustrasjon av plansens begrensning, (vist 1m utenfor juridisk plangrense, RpGrensne sammenfaller med RpGrenslinje)
- Formålsgrense
- Eiendomsgrænse som skal oppheves (1204)
- Bygg, kulturminner, m.m. som skal bevares (1210)
- Bebyggelse som forsettes fjernet (1215)
- Regulert senterlinje (1221)
- Friskiltinge (1222)
- Regulert kant kjørebane (1223)
- Regulert fotgjengerfelt (1226)
- Regulert stasjonsjern (1227)
- Regulert stasjonsmur (1228)
- Bru (1252)
- Måle og avstandslinje (1259)

**Punktsymboler**

- Stenging av avkjørsel (1241)
- Avkjørsel - både inn og utkjøring (1242)
- Brakar (1251)
- Tunnelåpning (1253)

BH k.m.d Regulert bygghøyde (RpHmax)  
 GH k.m.d Regulert gesimshøyde (RpGmax)

REG.ERFORM (PBL §12-7 nr. 1)  
 o Offentlig arealformål  
 f Felles arealformål

**BASISKART**

- Eiendomsgrænse
- Ekisterende bebyggelse
- Godkjært tiltak

Geoteknisk grunnlag: UTM32\_Euref 69  
 Geoteknisk høydegrunnlag: NH2000  
 State utarbeidet basiskart: 17.03.22  
 Kvalitetssjekk: 1:1000 ved seksjon AD

0 25 50m

**Reguleringsplan, område-regulering for:**

Bergenhus, Bybanen fra sentrum til Asane  
 Sandbrogaten - Eidsvåg tunnelen  
 Nasjonal arealplan-ID 4601\_65810000

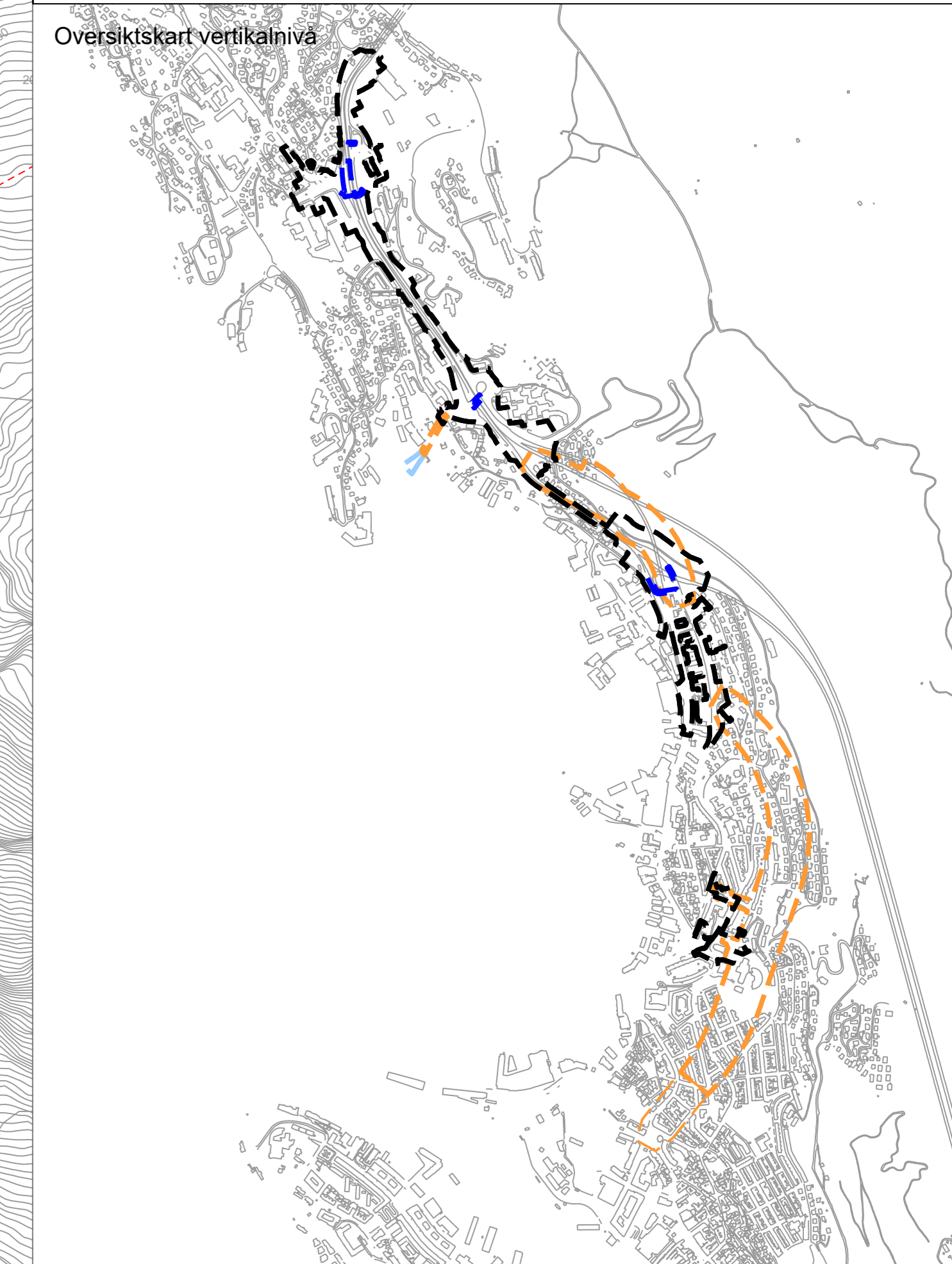
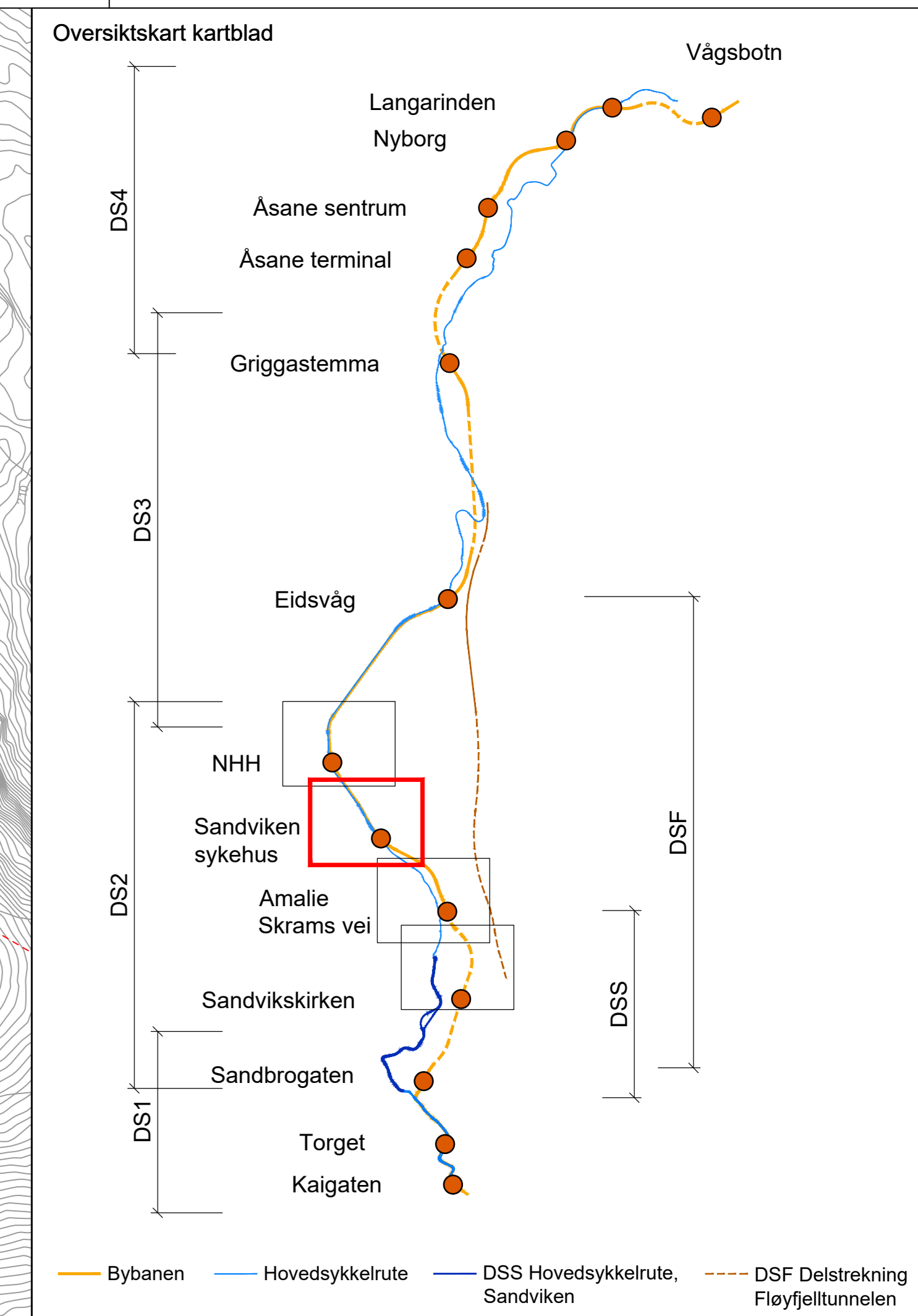
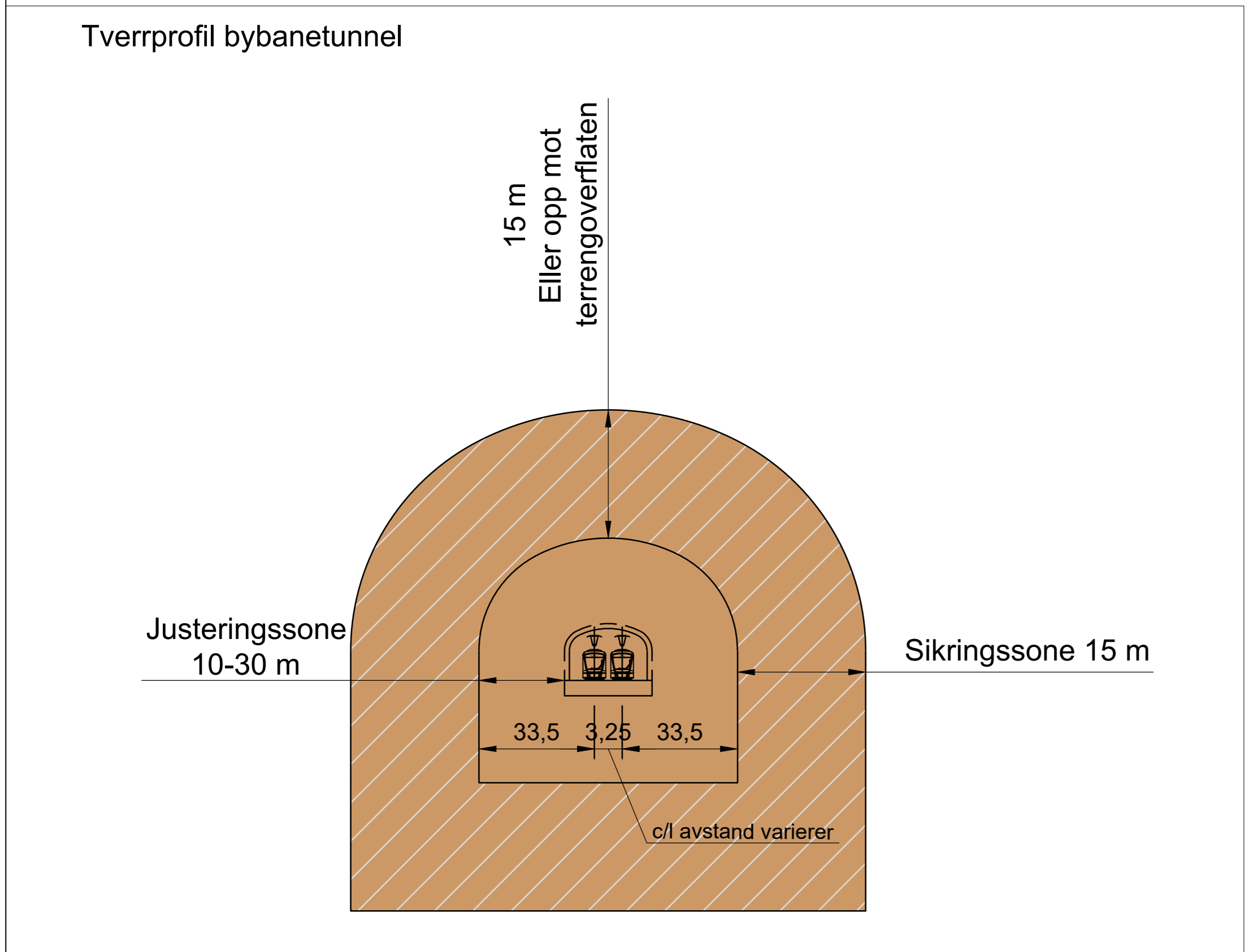
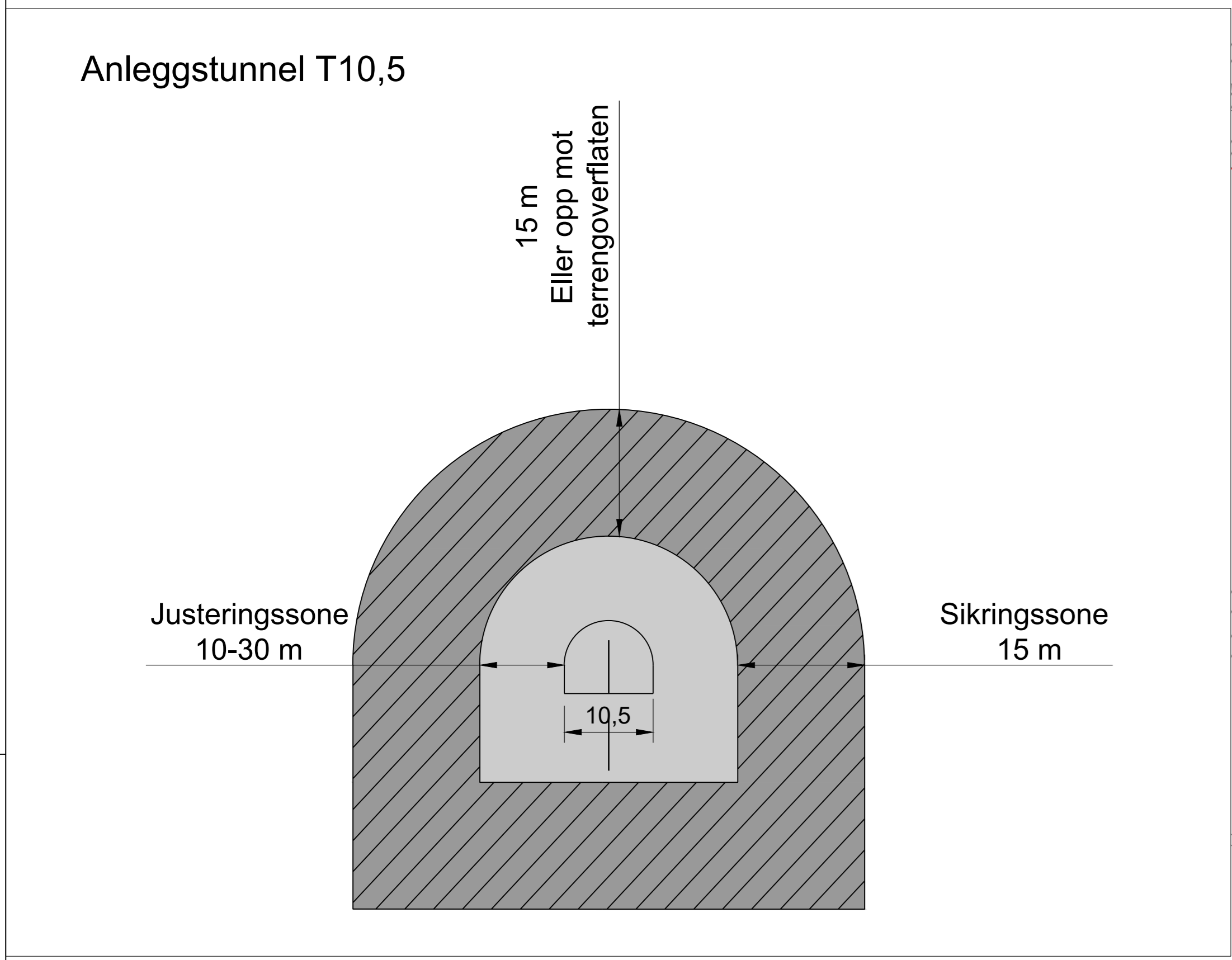
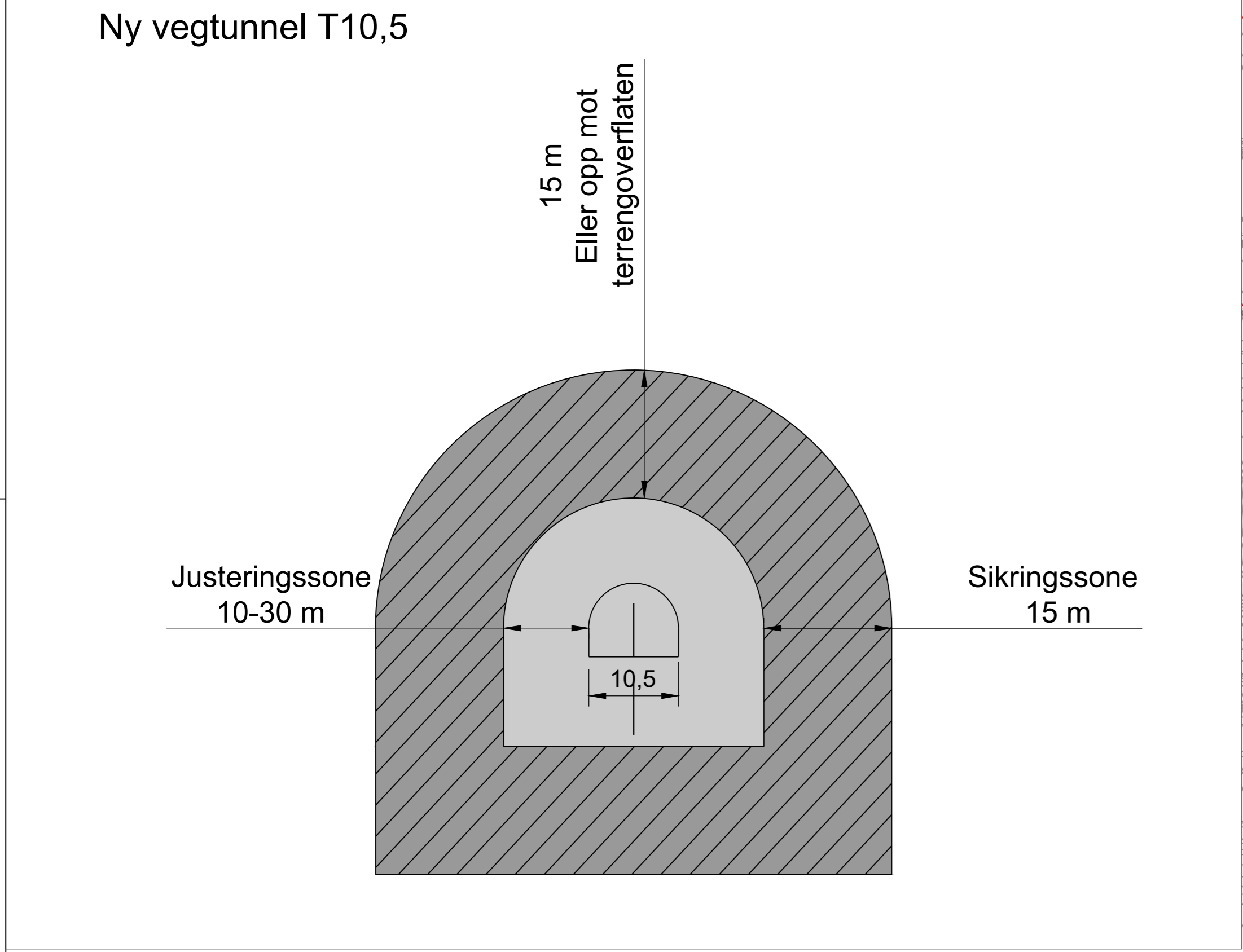
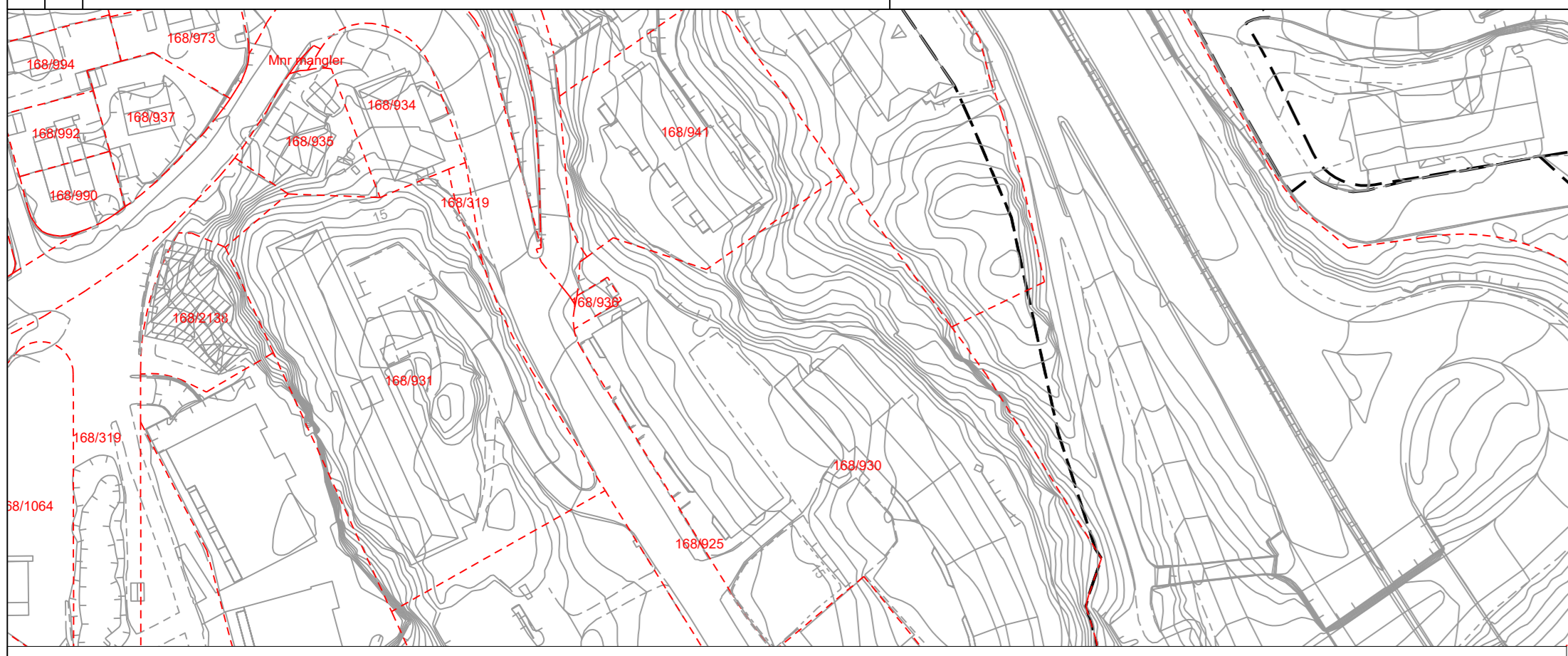
Saksbehandling	Dato	Plankart datert	Bestemmelser datert
Plankart	09.05.2018		
Plankart kunning	19.05.2018		
Beslutning offentlig ettersyn	dd.mm.åå	dd.mm.åå	dd.mm.åå
Offentlig ettersyn, fra - til	dd.mm.åå - dd.mm.åå	dd.mm.åå	dd.mm.åå
Fyltsett vedtak	dd.mm.åå	dd.mm.åå	dd.mm.åå
Plankart kunning	dd.mm.åå	dd.mm.åå	dd.mm.åå

Utformet av: **PLANKORP**

Det bekreftes at plankartet er i samsvar med bystyrets vedtak.

Avklingsgesnor





### Vertikalknivå :

- Vertikalknivå 1 = under grunnen/tunnel
- Vertikalknivå 2 = på grunnen/vannoverflate
- Vertikalknivå 3 = over grunnen/brø
- Vertikalknivå 4 = på bunnen

### Tegnforklaring

Plankart 3 av 5 SOSI ver. 4.5.2

### Reguleringsplan PBL 2008

**§12-5. Nr. 1 - Bebyggelse og anlegg**  
**BE** Energianlegg (1510)

**§12-5. Nr. 2 - Samferdselsanlegg og teknisk infrastruktur**

- SV** Veg (2010)
- SVT** Annen veggrunn - tekniske anlegg (2018)
- STS** Traseé for sporvegforsradsbane (2022)
- STB** Tekniske bygg/konstruksjoner (2027)
- SBT** Annen banegrunn - tekniske anlegg (2028)
- STI** Teknisk infrastruktur (2101)
- SVA** Vann- og avløpsnett (2140)
- SKF** Kombinerte formål for samferdselsanlegg og/eller teknisk infrastrukturtraseer (2800)

**§12-6. JF. §11-8a - Hensynssoner**  
**H190** Andre sikringsråder (190)

**§12-7 - Bestemmelseområder**  
**#** Villkår for bruk av arealer, bygninger og anlegg (2)

### Linjesymbol

- Illustrasjon av planens beskjæring (vist 1 m utenfor juridisk plangrense)
- RpGrense sammenfaller med RpFormålsgrense
- Plangrense
- Formålsgrense
- Regulert senterlinje (1221)
- Regulert kant kjørebane (1223)
- Måle og avstandslinje (1259)

### Punktsymboler

- Vestegting/fysiske sperre (1231)

**REG. EIERFORM** (PBL §12-7 nr. 14)  
o Offentlig arealformål

**BASISKART**  
o Elendomsgrense  
o Eksisterende bebyggelse  
o Godkjert tiltak

**REGULERINGSPLAN** (PBL §12-7 nr. 14)  
o Offentlig arealformål

**BASISKART**  
o Elendomsgrense  
o Eksisterende bebyggelse  
o Godkjert tiltak

Geodetisk grunnlag: UTM32\_Euref 69  
Geodetisk høydegrunnlag: NH2010  
State utskalede basiskart: 17.03.22  
Kvalitetsstempel: 1:1000 ved utformning AD

0 25 50m

### Reguleringsplan, område-regulering for:

Bergenhus, Bybanen fra sentrum til Asane Sandbrogaten + Eidsvåg-tunnelen  
**Nasjonal arealplan-ID 4601\_65810000**

Saksbehandling ifølge plan- og bygningsloven

Saks gangs	Dato	Plankart datert	Bestemmelser datert
Planoppstart	09.05.2018		
Planoppstart kunnngort	19.05.2018		
Bestemmelser offentlig ettersyn	03.mai.22	03.mai.22	03.mai.22
Offentlig ettersyn, fra - til	03.mai.22 - 03.mai.22	03.mai.22	03.mai.22
Bystyrets vedtak	03.mai.22	03.mai.22	03.mai.22
Planvedtak kunnngort	03.mai.22	03.mai.22	03.mai.22

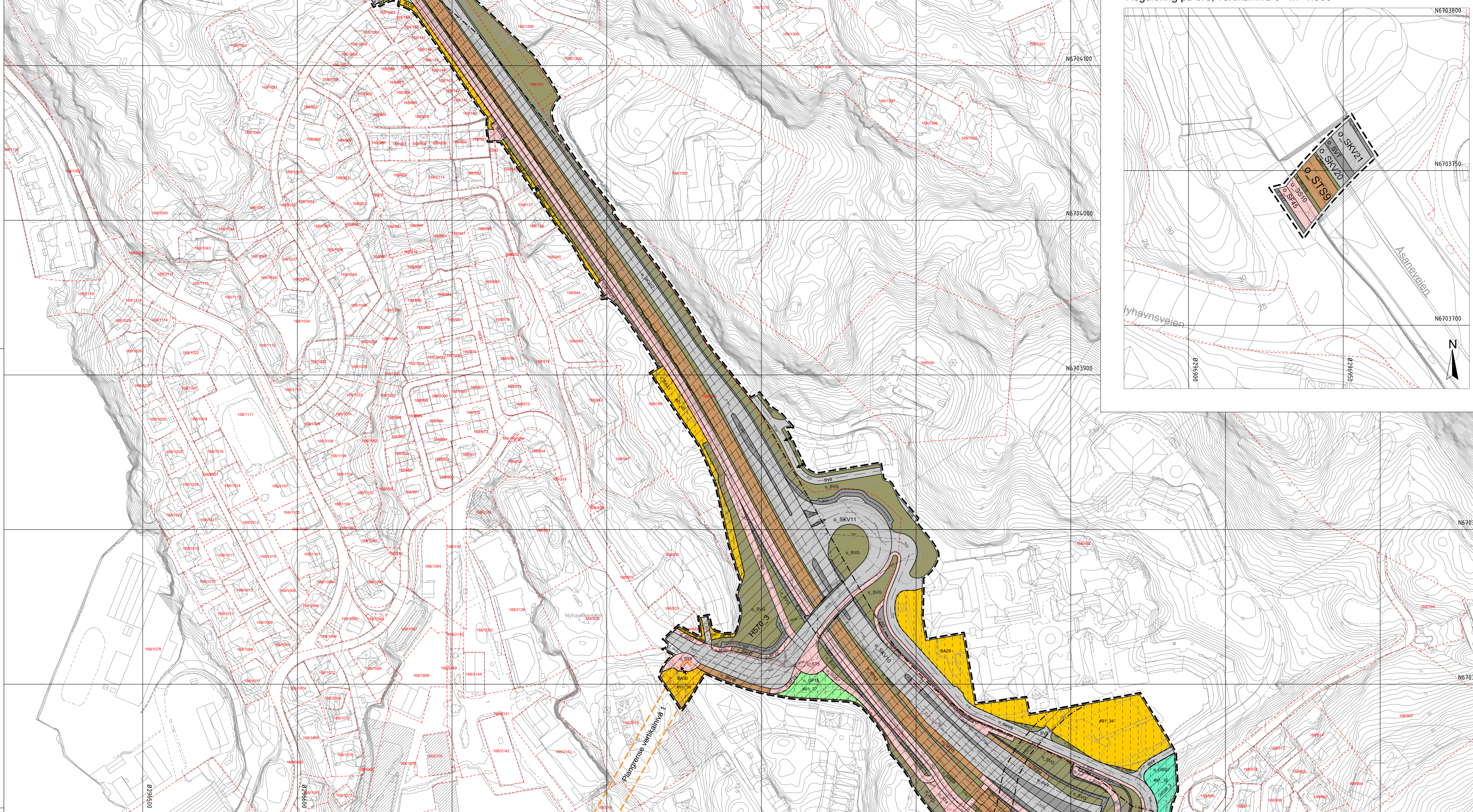
Forutsetninger:  
Utarbeidet av: **Norconsult**  
Saksnummer: 2022/20062  
State revisjonsdato plankart: 15.09.22

Det bekreftes at plankartet er i samsvar med bystyrets vedtak.

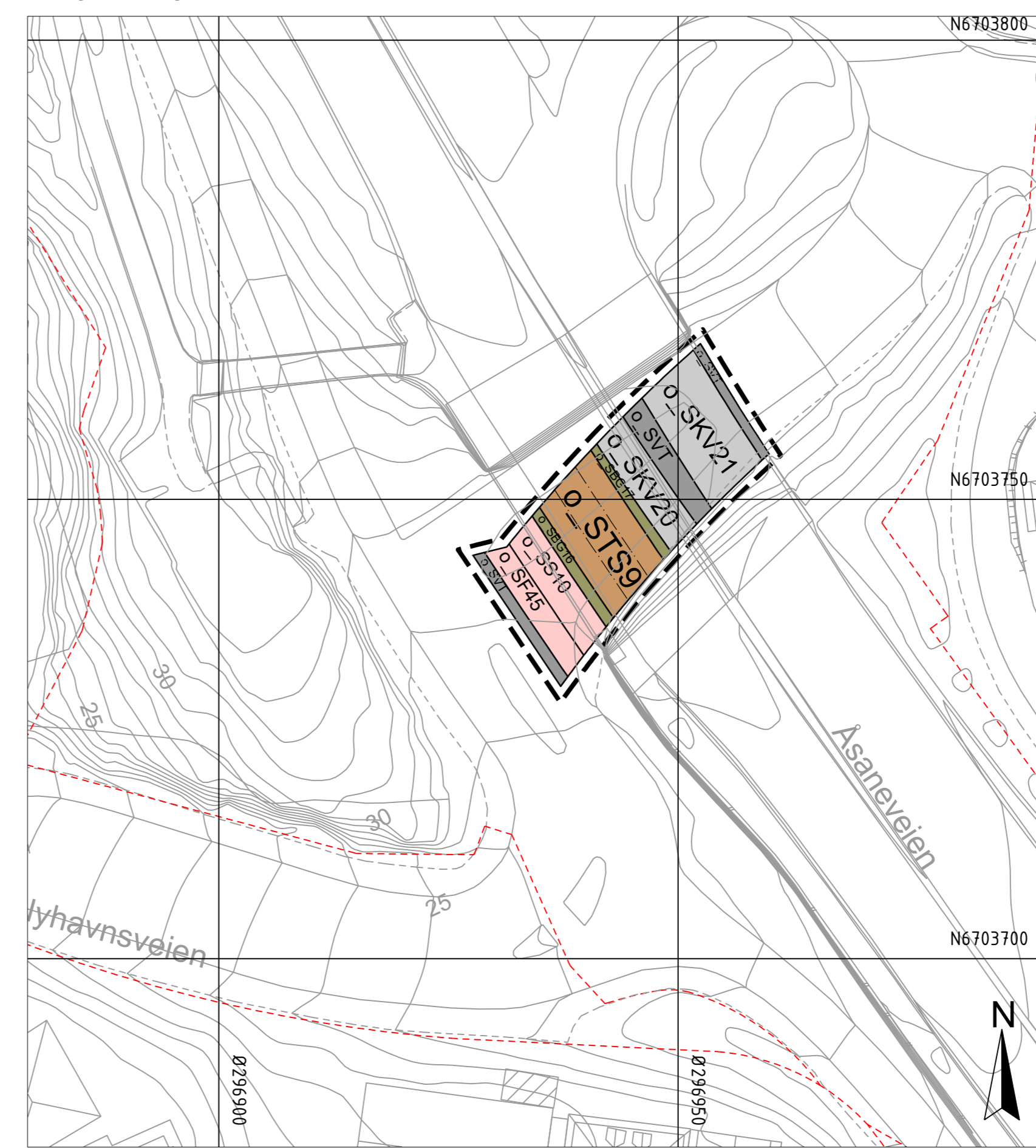
Avdelingsleder



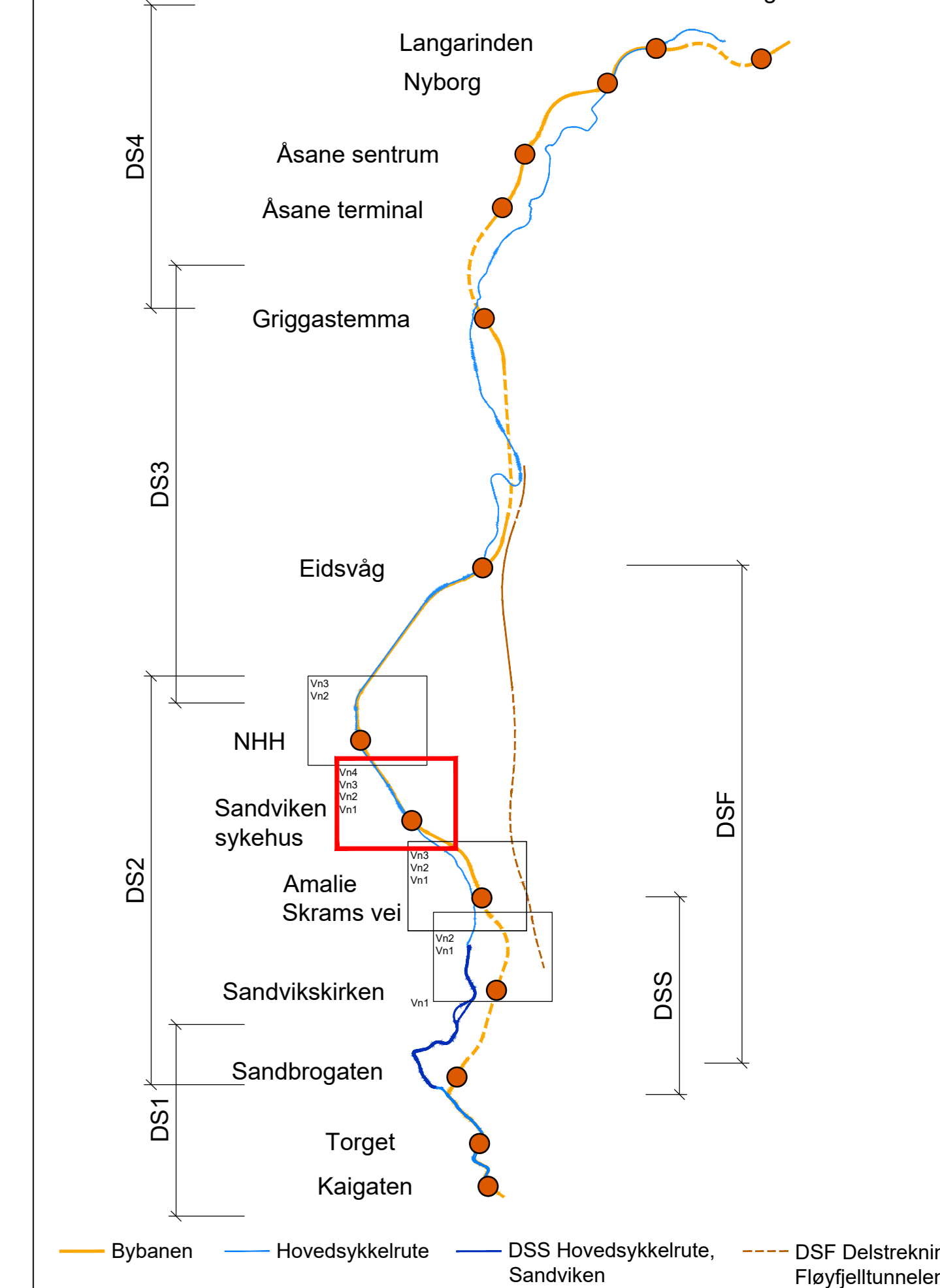
Vertikalnivå 2 (på grunnen)



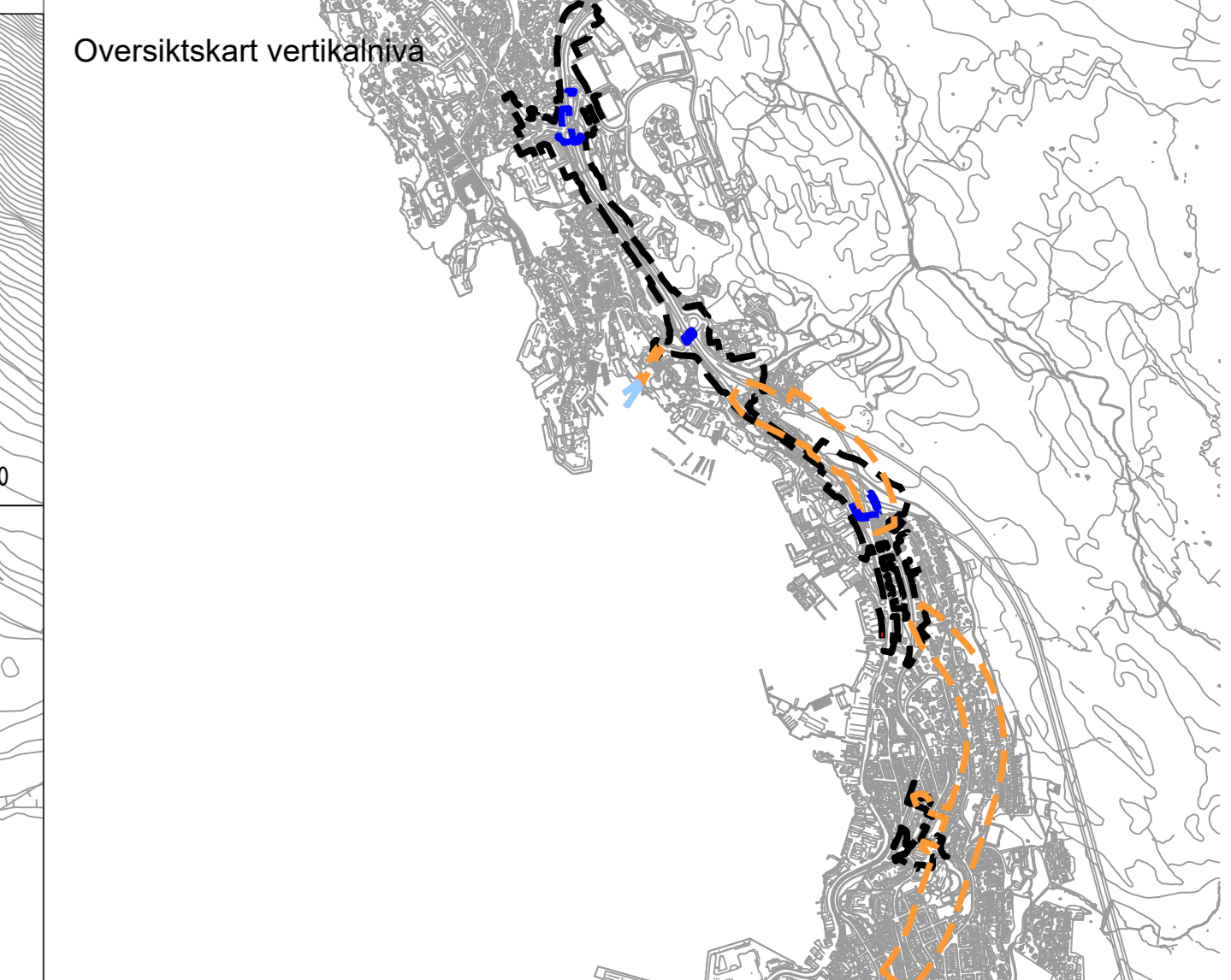
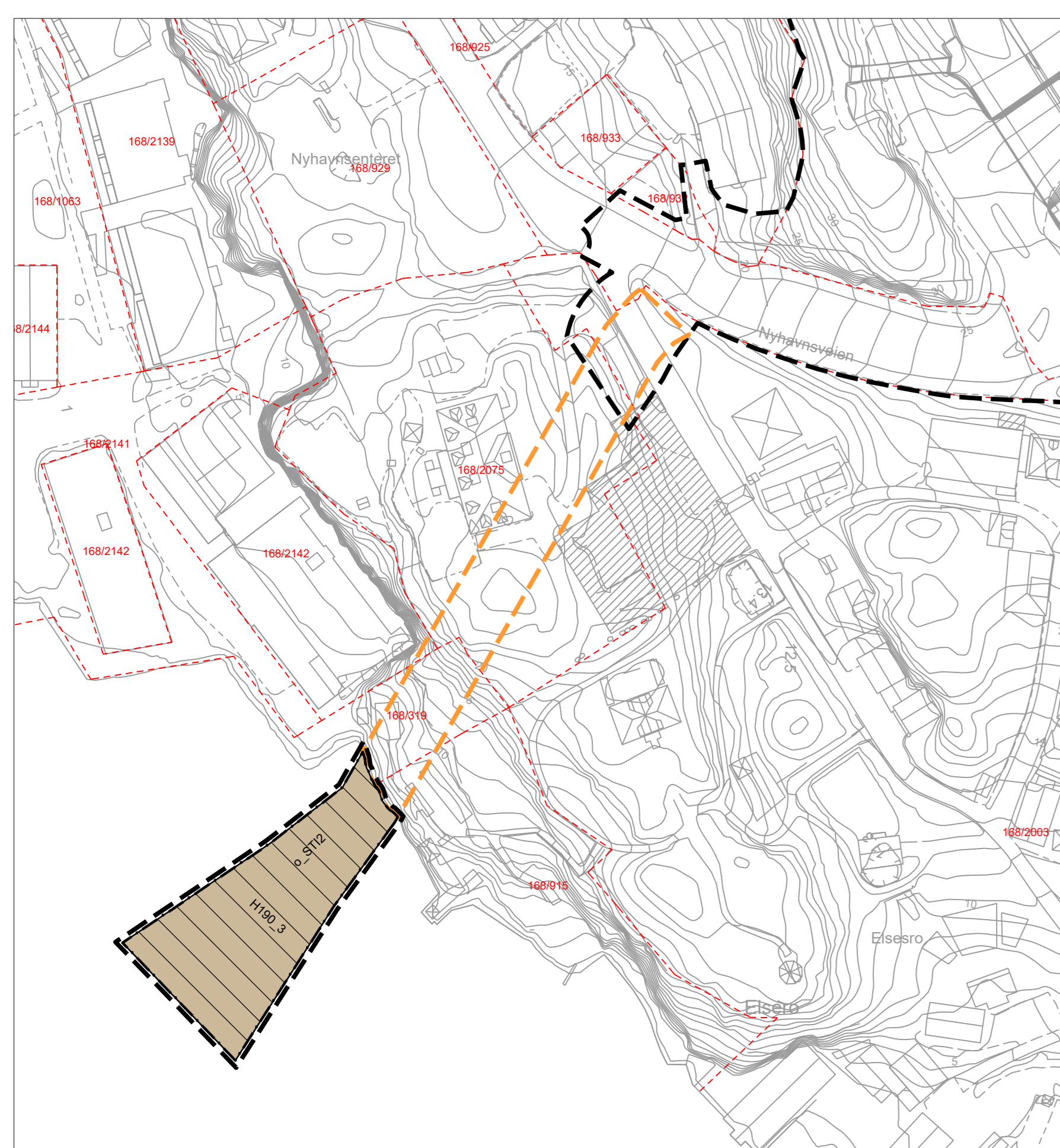
Regulering på bro, vertikalnivå 3 M=1:500



Oversiktskart kartblad



Regulering på bunnen, vertikalnivå 4 M=1:1000



Vertikalnivå :  
 - - - - - Vertikalnivå 1 = under grunnen/tunnel  
 - - - - - Vertikalnivå 2 = på grunnen/vannoverflate  
 - - - - - Vertikalnivå 3 = over grunnen/brø  
 - - - - - Vertikalnivå 4 = på bunnen

Tegnforklaring Plankart 4 av 5 SOSI ver. 4.5.2

**Reguleringsplan PBL 2008**

**\$12-5. Nr. 1 - Bebyggelse og anlegg**

- BA Bebyggelse og anlegg (1001)
- B Boligbebyggelse (1110)
- BR Forsamlingslokale for religionsutøvelse (1164)
- BR Idrettsanlegg (1400)
- BLK Lekeplass (1610)
- BAA Anlagt bebyggelse og anleggsformål kombinert med andre angitte hovedformål (1900)

**\$12-5. Nr. 2 - Samferdselsanlegg og teknisk infrastruktur**

- SV Veg (2010)
- SKV Kjørefveg (2011)
- SF Fortau (2012)
- ST Torg (2013)
- SGS Gang-rykkelveg (2015)
- SGG Gangveg/gangareal/gågate (2016)
- SS Sykkelanlegg (2017)
- SVT Annen veggurum - tekniske anlegg (2018)
- SVG Annen veggurum - grøntareal (2019)
- STS Trase for sporveg/forstadsbane (2022)
- SH Holdeplass/plattform (2025)
- SP Leskur/plattformark (2026)
- SBT Annen banegrunn - tekniske anlegg (2028)
- SRG Annen banegrunn - grøntareal (2029)
- SKT Kollektivholdeplass (2072)
- SKH Parkering (2080)
- SPA Kombinerte formål for samferdselsanlegg og/eller teknisk infrastrukturtraseer (2800)

**\$12-5. Nr. 3 - Grønnstruktur**

- GBG Blågrønnstruktur (3002)
- GN Naturområde (3020)
- GD Tundrag (3030)
- GT Turveg (3031)
- GP Park (3050)
- GAA Anlagt grønnstruktur kombinert med andre angitte hovedformål (3900)

**\$12-6 JF \$11-8a - Hensynssoner**

- FI Frisikt (140)
- RA Ras- og skredfare (310)
- FL Floreare (320)

**\$12-6 JF \$11-8c - Hensynssoner**

- HF Hensyn friidrettsliv (530)
- BN Bevaring naturmiljø (560)

**\$12-7 - Bestemmelsesområder**

- BE Bestemmelsesområde (1)
- MB Midlertidig bygge- og anleggsområde

**Linjesymbol**

- Planens begrensning
- Illustrasjon av planens begrensning (vist 1m utenfor juridisk plangrense. Plangrense sammenfaller med Pp/Formålsgrense)
- Formålsgrense
- Eiendomsgrænse som skal oppheves (1204)
- Bygg, kulturminner, m.m. som skal bevares (1210)
- Bebyggelse som forsettes fjernet (1215)
- Regulert senterlinje (1221)
- Friskiltinge (1222)
- Regulert kant kjørebane (1223)
- Regulert fotgjengerfelt (1226)
- Regulert stoppyskjerm (1227)
- Regulert stasjonær (1228)
- Bru (1252)
- Måle og avstandslinje (1259)

**Punktsymboler**

- Stenging av avkjørsel (1241)
- Avkjørsel - både inn og utkjøring (1242)
- Brakar (1251)
- Tunnelåpning (1253)

**BASISKART**

- Eiendomsgrænse
- Ekstisterende bebyggelse
- Godkjent tiltak
- Geoteknisk grunnlag: UTM32\_Euref 89
- Geoteknisk høydegrunnlag: N2000
- State utarbeidet basiskart: 17.03.22
- Skilteavstander: 1:1000 ved skilteform A0
- 0 25 50m

**REG. EIERFORM** (PBL §13-7 nr. 14)

- REG. EIERFORM (PBL §13-7 nr. 14)
- Offentlig arealformål
- Felles arealformål

**BH k.m.d** Regulert bygghøyde (100mm)

**GH k.m.d** Regulert gesimshøyde (100mm)

**REG. EIERFORM** (PBL §13-7 nr. 14)

**BASISKART**

**REGULERINGSPLAN, OMRÅDEREGULERING FOR:**

Bergenhus, Bybanen fra sentrum til Asane  
 Sandbrogaten - Eidsvåg tunnelen  
 Nasjonal arealplan-ID 4601\_65810000

Saksbehandling ifølge plan- og bygningsloven

Saksbehandling	Dato	Plankart dater	Bestemmelser dater
Planoppstart	09.05.2018		
Planoppstart kullgort	19.05.2018		
Beslutning, offentlig ettersyn	dd.mm.åå		dd.mm.åå
Offentlig ettersyn, fra - til	dd.mm.åå - dd.mm.åå		dd.mm.åå
Bysynets vedtak	dd.mm.åå		dd.mm.åå
Planvedtak kullgort	dd.mm.åå		dd.mm.åå

Utformet av: **PLANFORLAG**

Saksnummer: 2022/25862

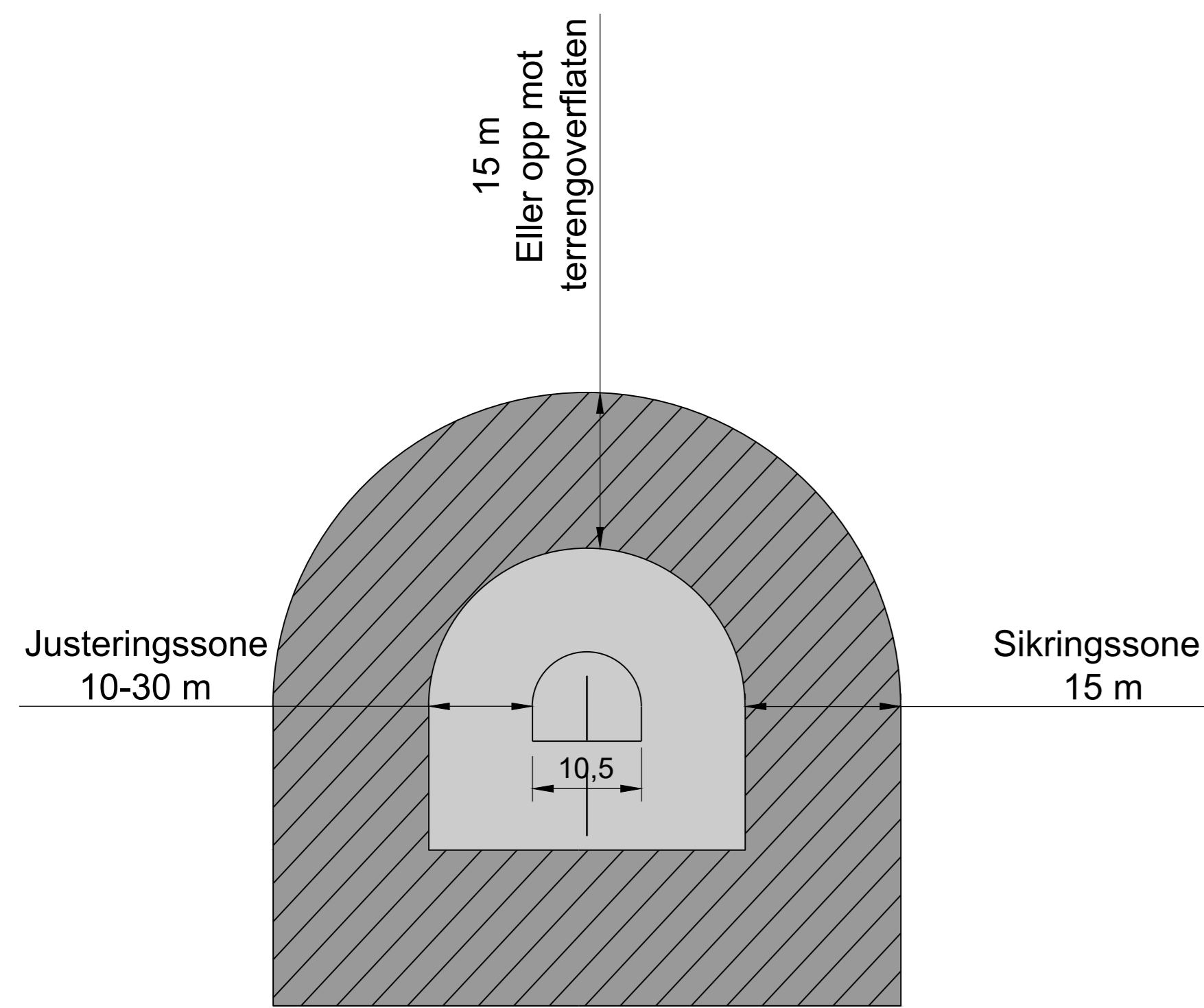
State vegringsdato plankart: 15.09.2022

Det bekreftees at plankartet er i samsvar med bysynets vedtak.

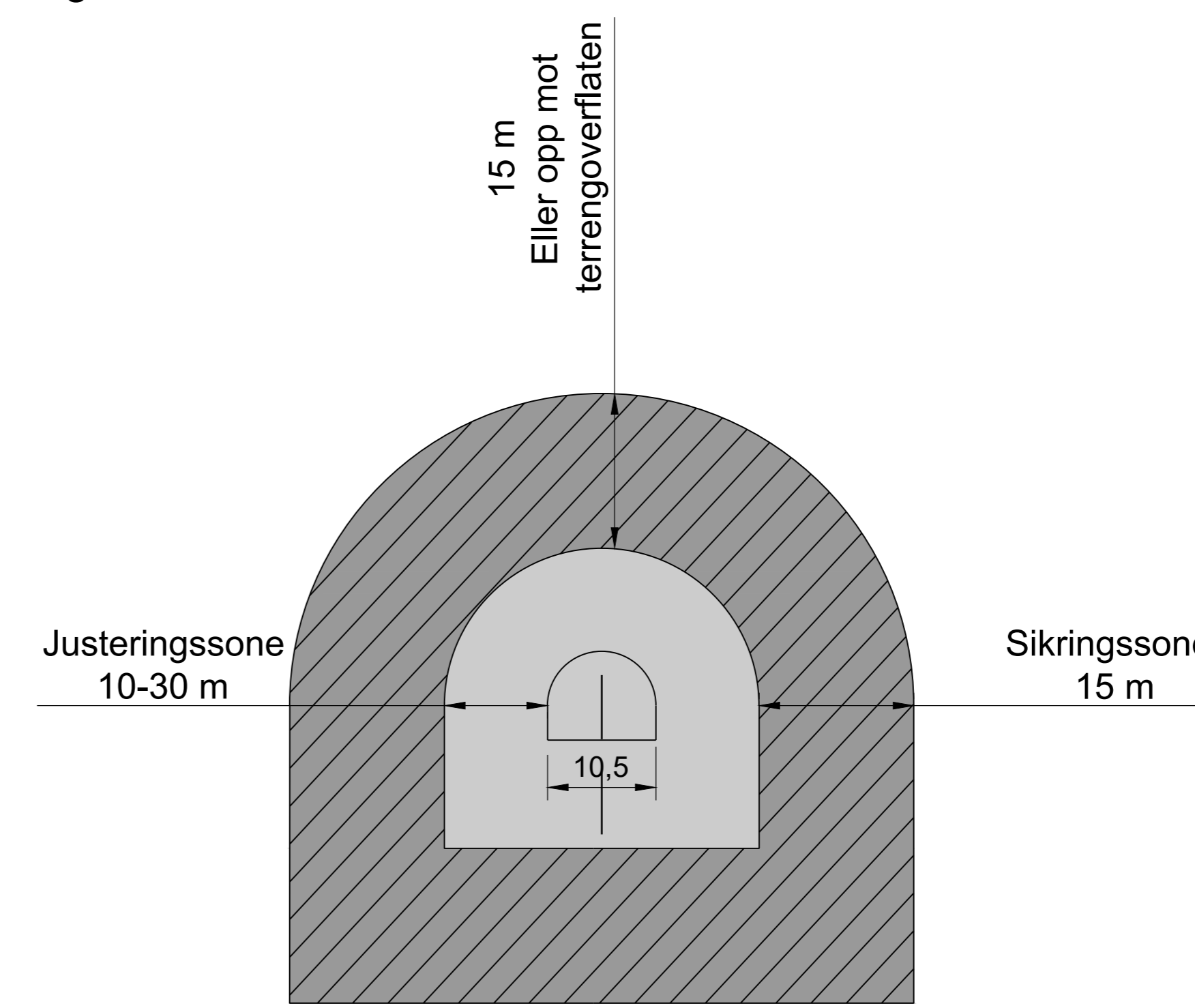
Avkliggjøring



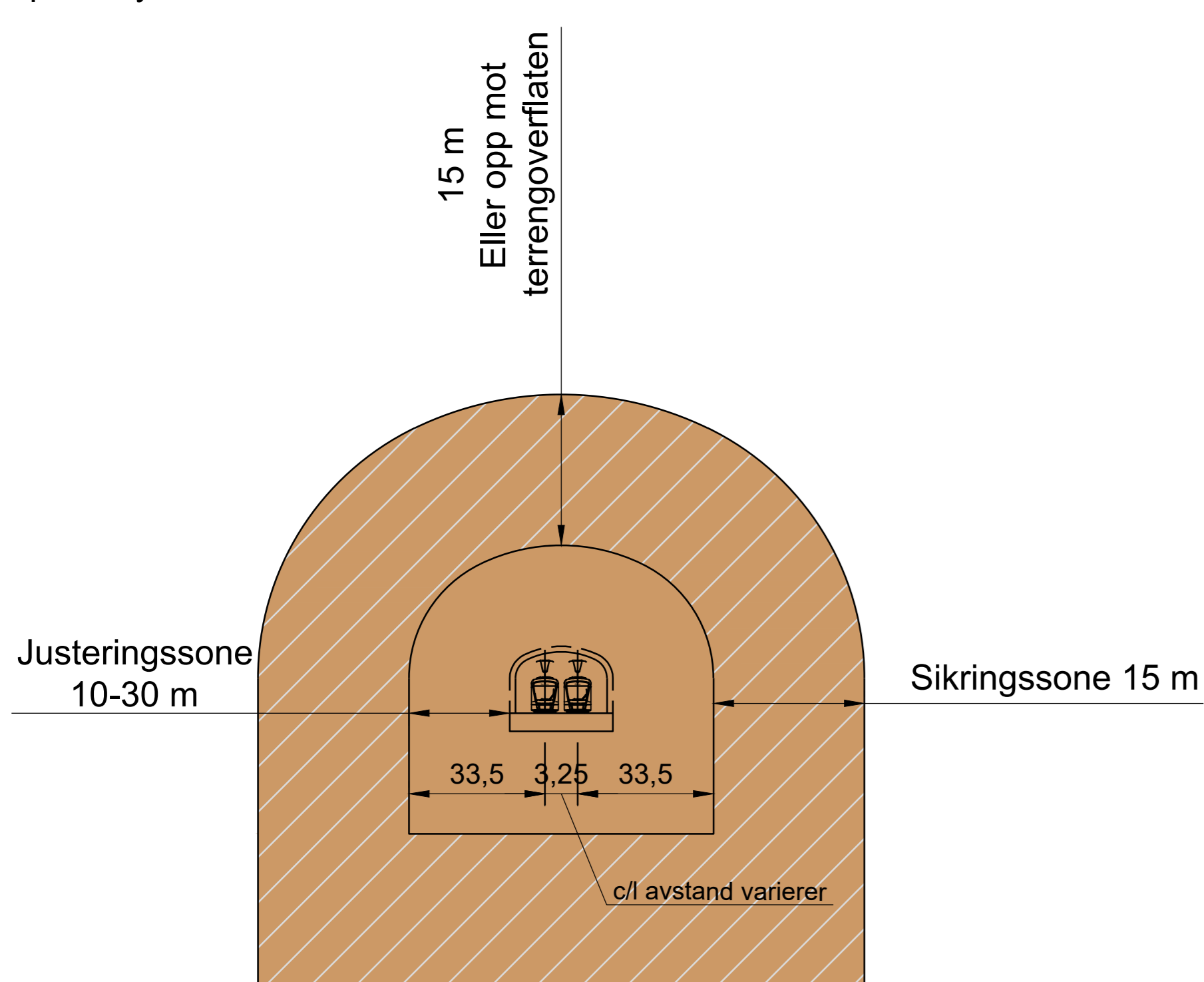
Anleggstunnel T10,5



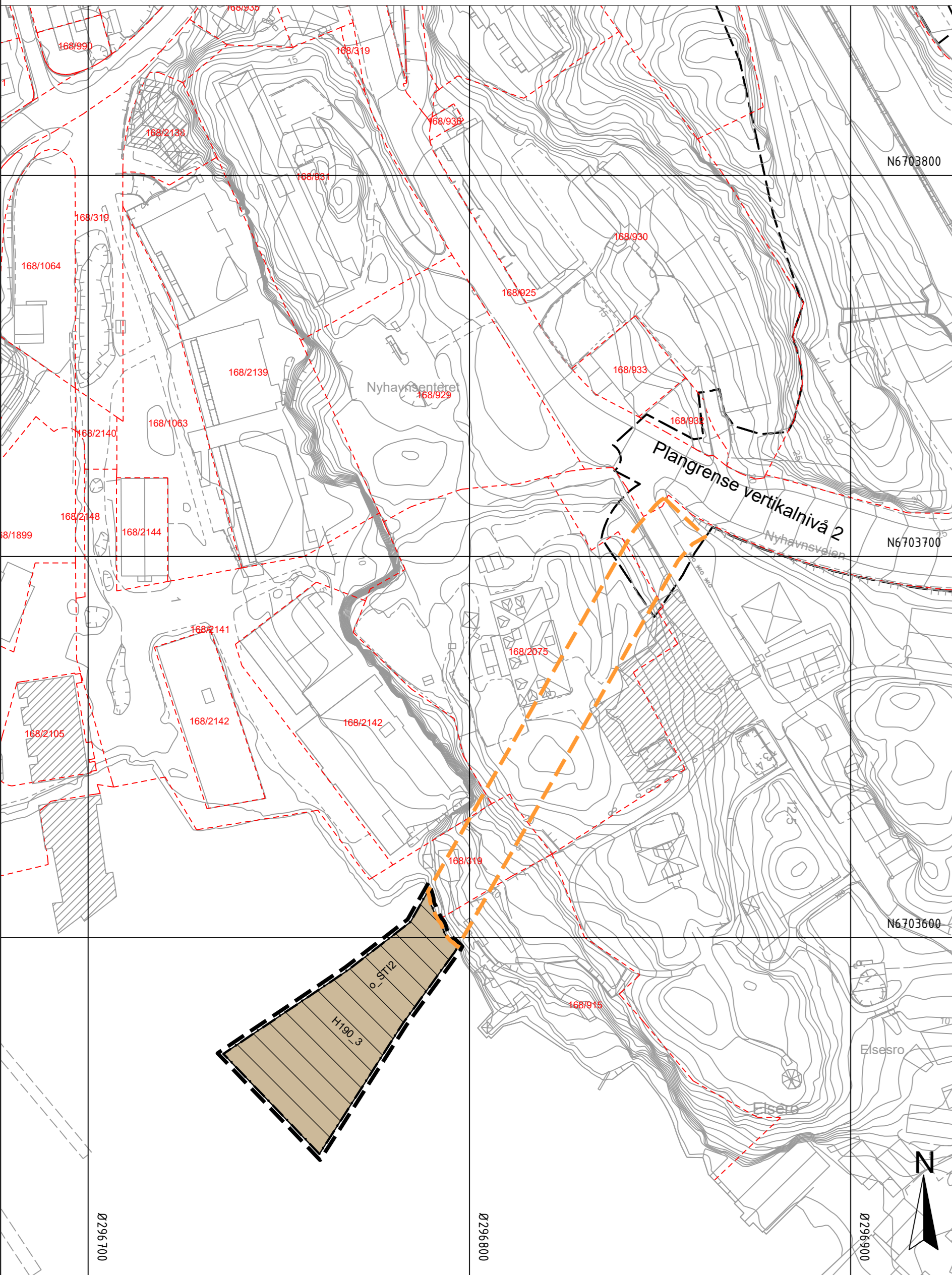
Ny vegtunnel T10,5



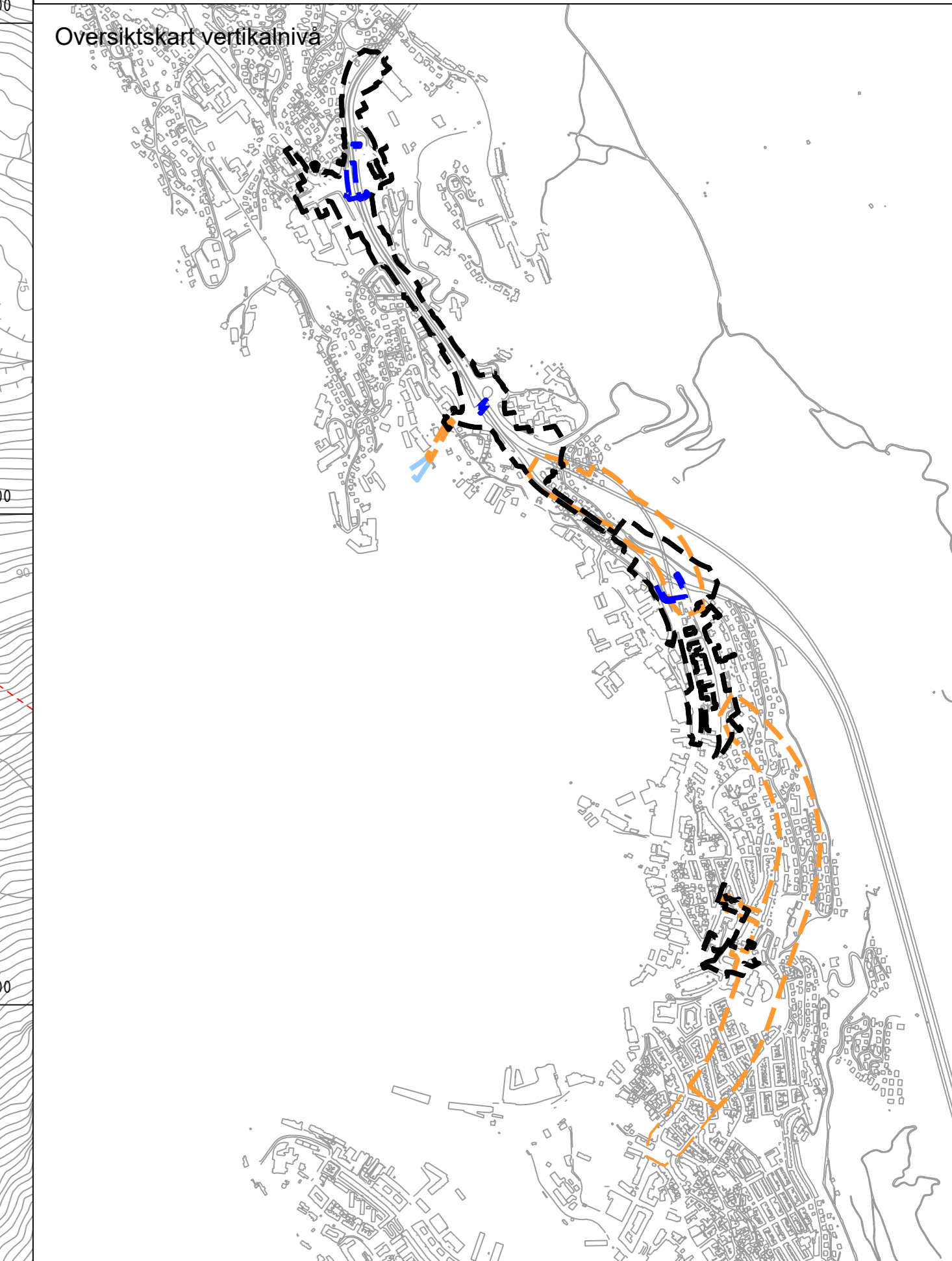
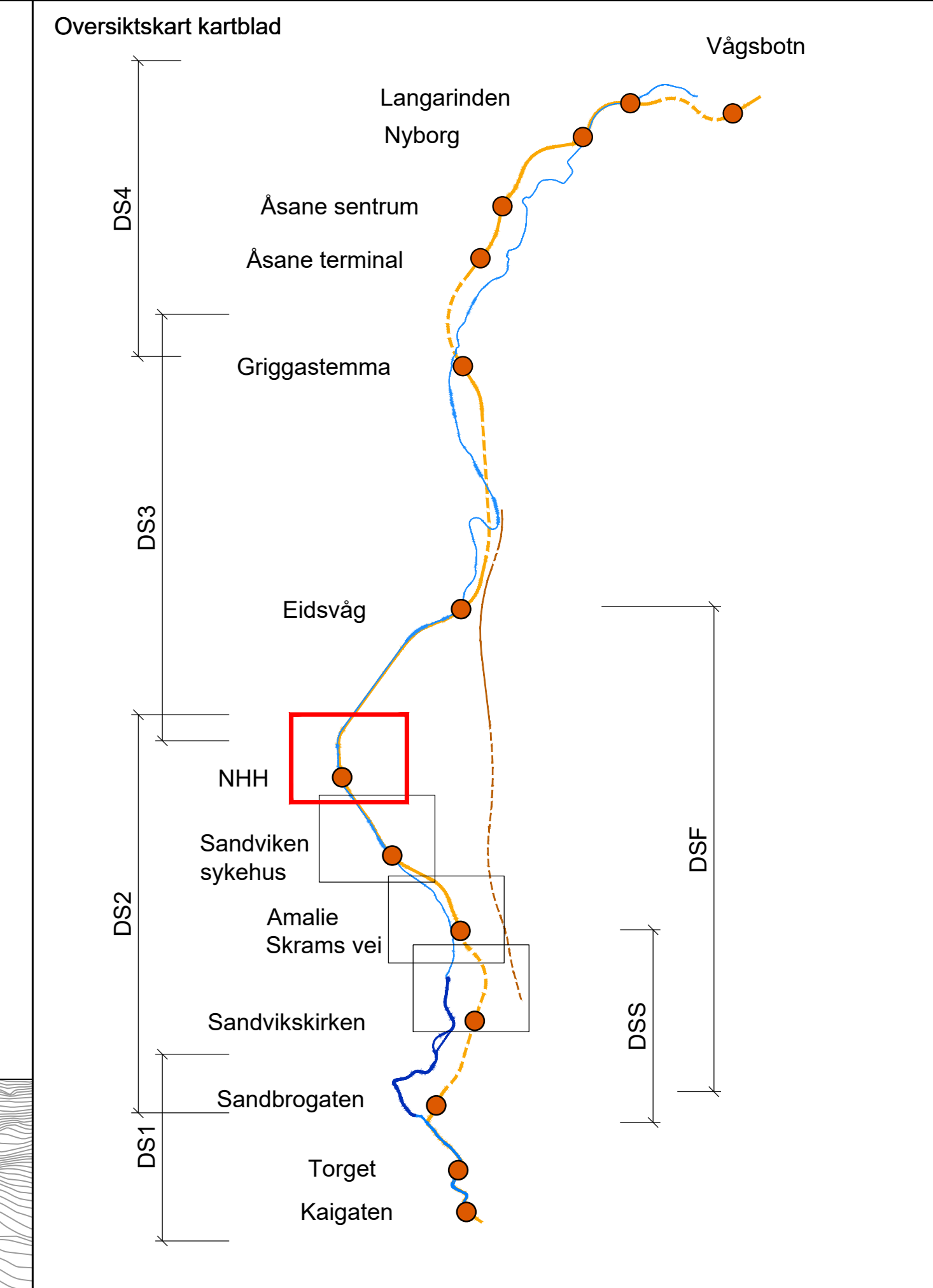
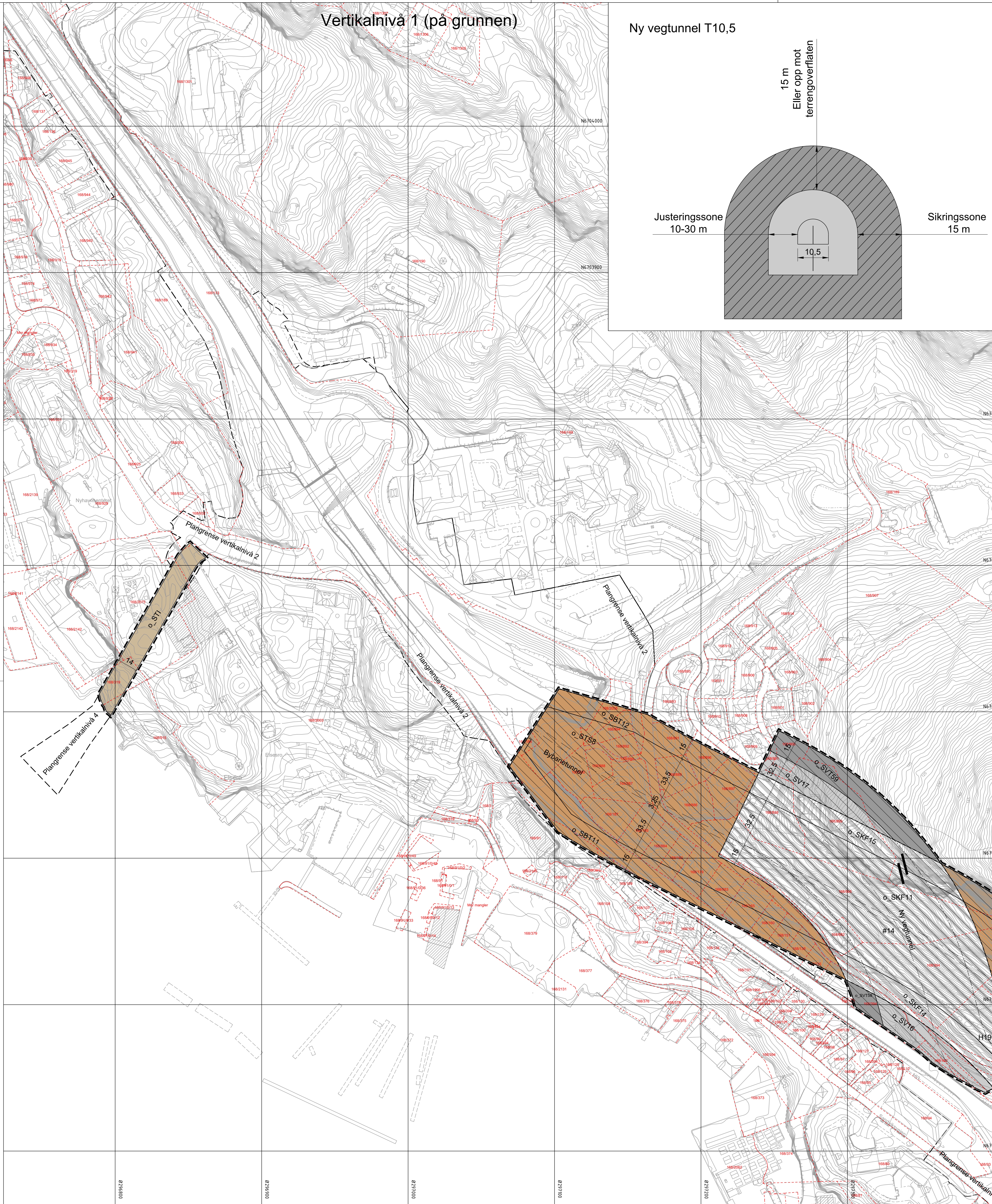
Tverrprofil bybanetunnel



Regulering på bunnen, vertikalnivå 4 M=1:1000



Vertikalnivå 1 (på grunnen)



**Vertikalnivå :**

- Vertikalnivå 1 = under grunnen/tunnel
- Vertikalnivå 2 = på grunnen/vannoverflate
- Vertikalnivå 3 = over grunnen/brø
- Vertikalnivå 4 = på bunnen

**Tegnforklaring** Plankart 4 av 5 SOB nr. 4.5.2

**Reguleringsplan PBL 2008**

**§12-5. Nr. 1 - Betygelse og anlegg**

- BE Energianlegg (1510)

**§12-5. Nr. 2 - Samferdselsanlegg og teknisk infrastruktur**

- SV Veg (2010)
- SVT Annen veggrunn - tekniske anlegg (2018)
- STS Trase for sporvegforslåringsbane (2022)
- STB Tekniske bygg/konstruksjoner (2027)
- SBT Annen banegrunn - tekniske anlegg (2028)
- STI Teknisk infrastruktur (2101)
- SVA Vann- og avløpsnett (2140)
- SKF Kombinerende formål for samferdselsanlegg og/eller teknisk infrastrukturtraseer (2800)

**§12-6. JF. §11-8a - Hensynssoner**

- H100 Andre sikringssoner (190)

**§12-7 - Bestemmelsesområder**

- #10 Vilkår for bruk av arealer, bygninger og anlegg (2)

**Linjesymbol**

- Illustrasjon av planens begrensning (vst 1 m utenfor juridisk plangrense)
- Rp-Grense sammenfaller med Rp-Formålsgrense
- Formålsgrense
- Regulert sentertlinje (1221)
- Regulert kant kjørebane (1223)
- Måle og avstandslinje (1259)
- Vestegtingfysiske sperre (1231)

**Punktsymboler**

- REG. EIERFORM (PBL §12-7 nr. 14)
- o Offentlig arealformål

**BASISKART**

- Elendomsgrense
- Ekstisterende bebyggelse
- Godkjert tiltak
- Geodetisk grunnlag: UTM32\_Euref 69
- Geodetisk høydegrunnlag: NH2000
- Scale utskaltet: basiskart 17.03.22
- Økndis: 1:1000 ved skiløper A0
- Kartdato: 15.09.22

**Reguleringsplan, område-regulering for:**

Bergenshus, Bybanen fra sentrum til Asane Sandbrogaten - Eidsvåg-tunnelen

Nasjonal arealplan-ID 4601\_65810000

Saksbehandling ifølge plan- og bygningsloven

Saksangang	Dato	Plankart datert	Bestemmelser datert
Plankartstart	09.05.2018		
Plankartstart kunnngort	19.05.2018		
Bestemmelser offentlig ettersyn	03.mm.22	03.mm.22	03.mm.22
Offentlig ettersyn, fra - til	03.mm.22 - 03.mm.22	03.mm.22	03.mm.22
Byggesaks vedtak	03.mm.22	03.mm.22	03.mm.22
Plankart kunnngort	03.mm.22	03.mm.22	03.mm.22

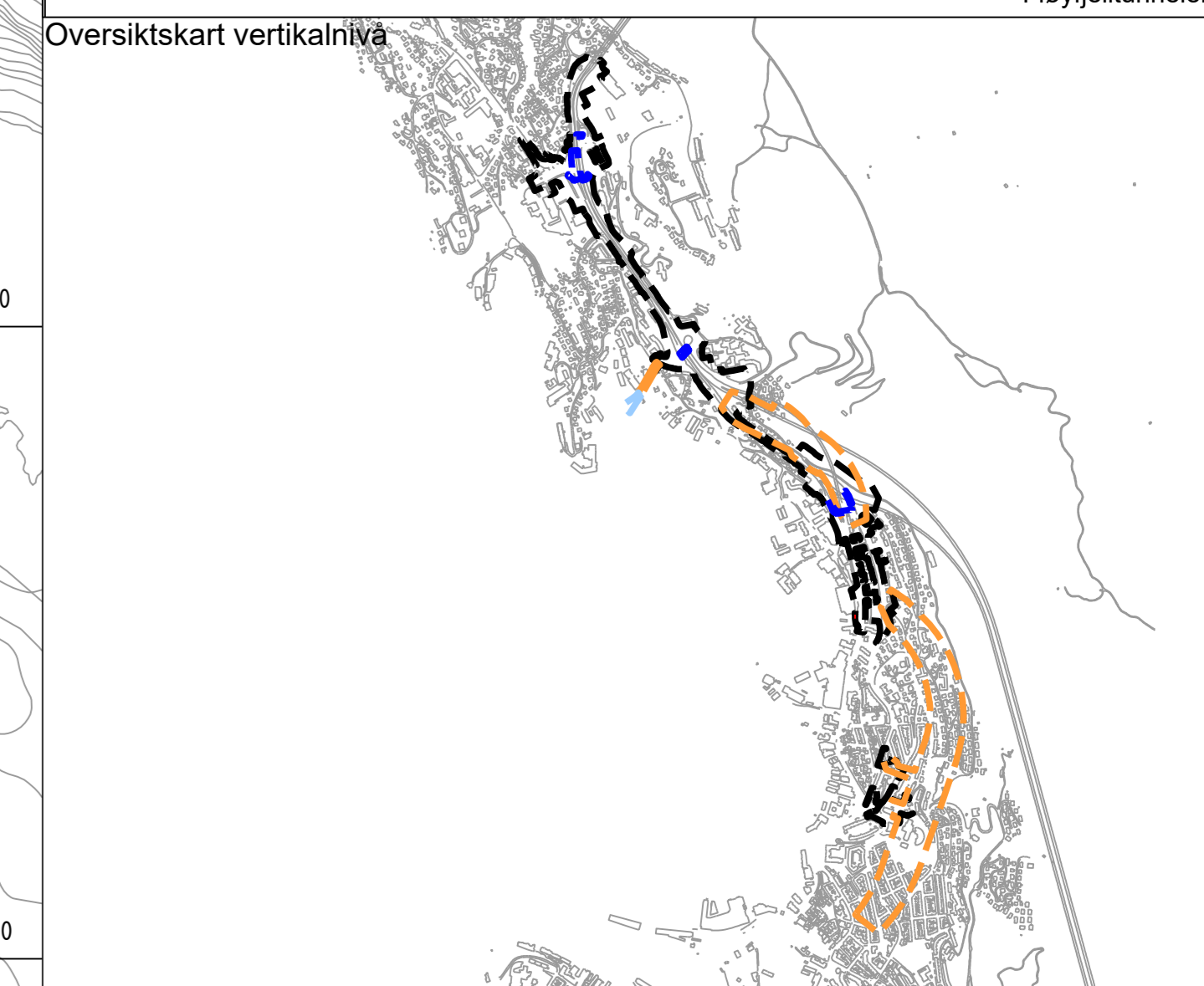
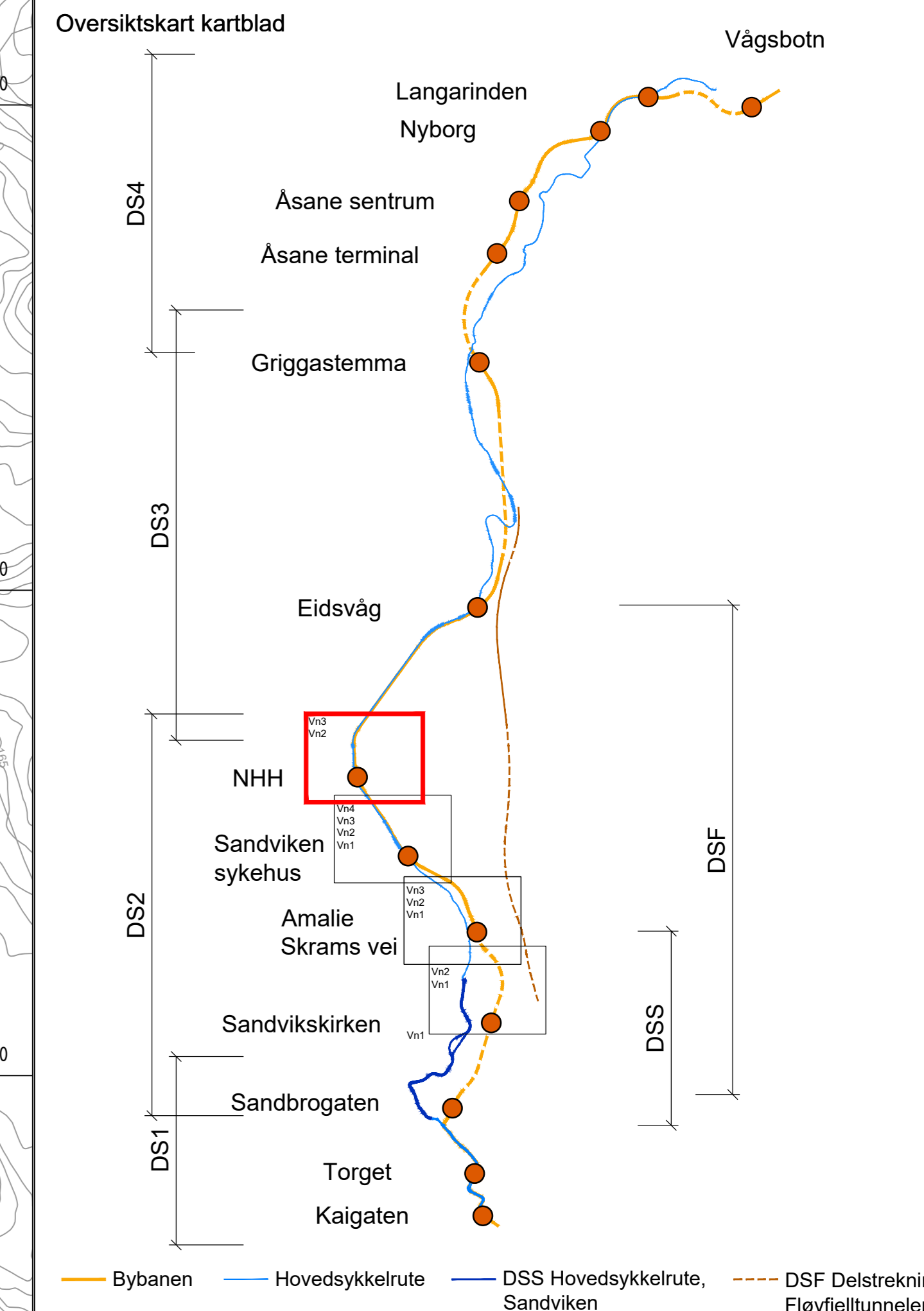
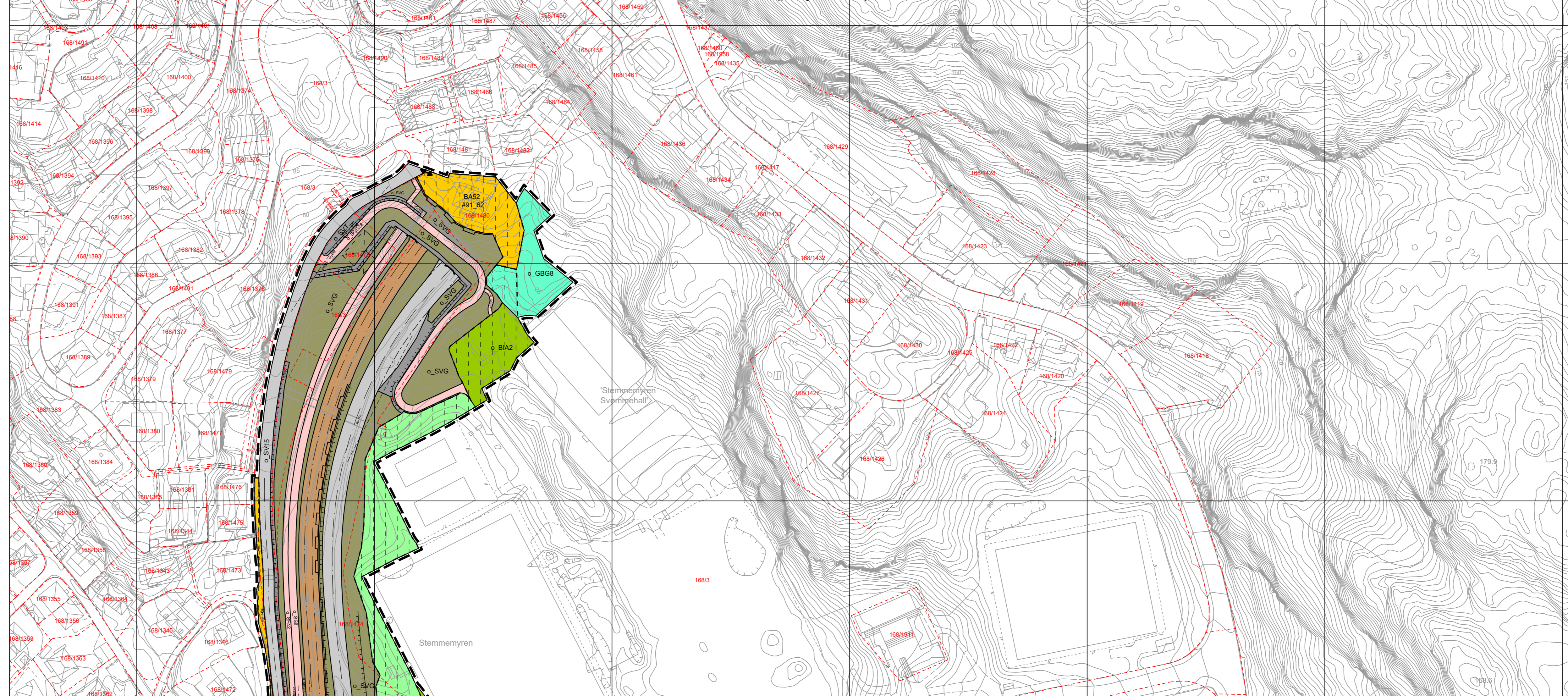
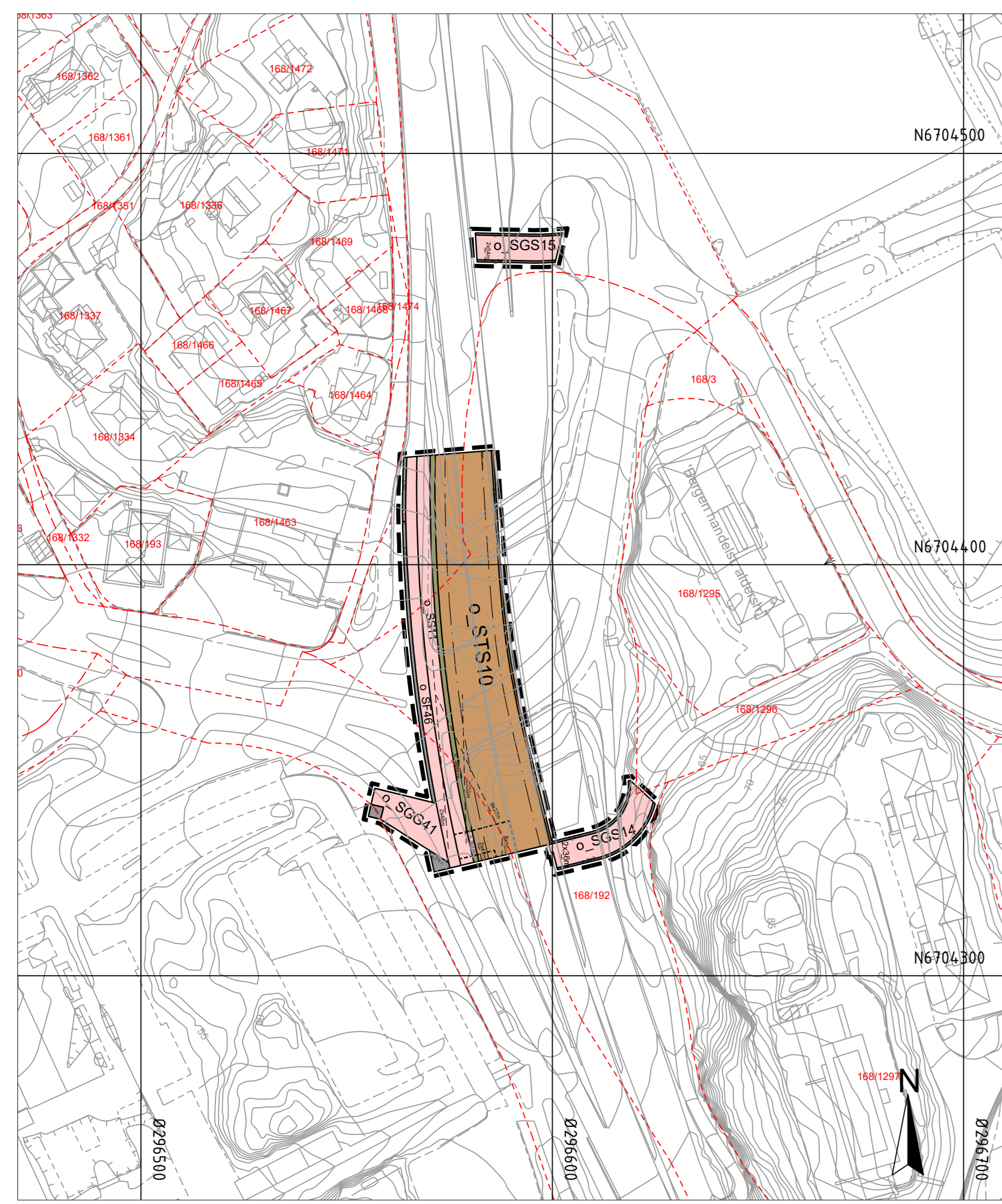
Forstapler: Utarbeidet av: Saknummer: 2022/20062

Site revisjonsdato: 15.09.22

Det sikreres at plankartet er i samsvar med bygningsloven vedtak.

Avdelingsleder





**Vertikalnivå :**

- Verticalnivå 1 = under grunnen/tunnel
- - - Verticalnivå 2 = på grunnen/vannoverflate
- Verticalnivå 3 = over grunnen/bro
- Verticalnivå 4 = på pannen

**Tegnforklaring** Plankart 5 av 5 SOSI ver. 4.5.2

**Reguleringsplan PBL 2008**

**§12-5. Nr. 1 - Bebyggelse og anlegg**

- BA Bebyggelse og anlegg (1001)
- B Boligbebyggelse (1110)
- BR Forsamlingslokale for religionsutøvelse (1164)
- BR Idrettsanlegg (1400)
- BLK Lekeplass (1610)
- GA Anlagt bebyggelse og anleggsformål kombinert med andre angitte hovedformål (1900)

**§12-5. Nr. 2 - Samferdselsanlegg og teknisk infrastruktur**

- V Veg (2010)
- KJ Kjørefelt (2011)
- FOR Fortau (2012)
- T Torv (2013)
- SGS Gangveg/gangareal/gågate (2016)
- SS Sykkelanlegg (2017)
- SVT Annen veggrom - tekniske anlegg (2018)
- SVG Annen veggrom - grenseareal (2019)
- STS Trase for sporveg/fordatsbane (2022)
- SH Holdeplass/plattform (2025)
- SP Leskur/plattformtak (2026)
- SBT Annen banerom - tekniske anlegg (2028)
- SBG Annen banerom - grenseareal (2029)
- SKT Kollektivterminal (2072)
- KH Kollektivholdeplass (2073)
- P Parkering (2080)
- SPA Kombinerte formål for samferdselsanlegg og/eller teknisk infrastrukturtraseer (2800)
- SKF

**§12-5. Nr. 3 - Grønnstruktur**

- BG Blågrønnstruktur (3002)
- GN Naturområde (3020)
- TD Turdrag (3030)
- T Turveg (3031)
- P Park (3050)
- GA Anlagt grønnstruktur kombinert med andre angitte hovedformål (3900)

**§12-6 JF §11-8a - Hensynsoner**

- F Frisikt (140)
- R Ras- og skredfare (310)
- F Flomfare (320)

**§12-6 JF §11-8c - Hensynsoner**

- H Hensyn friuftsliv (530)
- B Bevaring naturmiljø (560)

**§12-6 JF §11-8d - Hensynsoner**

- B Bebyggelse etter lov om kulturminner (730)
- B Bestemmelsesområde (1)
- B Bestemmelsesområde (1)
- M Midlertidig bygge- og anleggsområde

**Linjesymbol**

- Planens begrensning
- Illustrasjon av planens begrensning, (vist 1m utenfor juridisk planegrense, RpGrense sammenfaller med RpGrense)
- Formålgrense
- Eiendomsgrænse som skal oppheves (1204)
- Bygg, kulturminner, m.m. som skal bevares (1210)
- Betbyggelse som forutsettes fjernet (1215)
- Regulert senterlinje (1221)
- Friskiltinge (1222)
- Regulert kant kjørebane (1223)
- Regulert fotgjengerfelt (1226)
- Regulert stasjonsjern (1227)
- Regulert stativstøtte (1228)
- Bru (1252)
- Måle og avstandslinje (1259)

**Punktsymboler**

- Stenging av avkjørsel (1241)
- Avkjørsel - både inn og utkjøring (1242)
- Brakar (1251)
- Tunnelåpning (1253)

**BH k-m.d** Regulert bygghøyde (RpHmax)  
**GH k-m.d** Regulert gesimshøyde (RpGmax)

**REG. EIERFORM** (Pbl §13-7 nr. 14)

- Offentlig arealformål
- Felles arealformål

**BASISKART**

- Eiendomsgrænse
- Ekstisterende bebyggelse
- Godkjært tiltak
- Geoteknisk grunnlag: UTM32\_Euref 69
- Geoteknisk høydegrunnlag: N2000
- State utarbeidet basiskart: 17.03.22
- Ekvidanseliner: 1:1000 ved seksjon AD
- Kontaktnummer: 19 09 2022

**REGULERINGSPLAN, områderegulering for:**

Bergenhus, Bybanen fra sentrum til Åsane  
 Sandbrogaten - Eidsvåg tunnelen  
 Nasjonal arealplan-ID 4601\_65810000

Saksbehandling	Dato	Plankart dater	Bestemmelser dater
Plankartstart	09.05.2018		
Plankartstart kullgort	19.05.2018		
Beslutning offentlig ettersyn	dd.mm.åå	dd.mm.åå	dd.mm.åå
Offentlig ettersyn, fra - til	dd.mm.åå - dd.mm.åå	dd.mm.åå	dd.mm.åå
Bystyrets vedtak	dd.mm.åå	dd.mm.åå	dd.mm.åå
Plankart kullgort	dd.mm.åå	dd.mm.åå	dd.mm.åå

Det bekrefte at plankartet er i samsvar med styrets vedtak.

